

**PROJET DE PLAN DE PREVENTION DES RISQUES NATURELS
DE GLISSEMENT DE TERRAIN
DE LA CÔTE D'ILE-DE-FRANCE - SECTEUR VALLÉE DE LA MARNE
COMMUNES DE LA TRANCHE 2**

DOSSIER APPROUVÉ

Communes de :

Ambonnay
Avenay-Val-d'Or
Bouzy
Brugny-Vaudancourt
Chavot-Courcourt
Chouilly
Cuis
Fontaine-sur-Aÿ
Germaine
Louvois

Mancy
Monthelon
Morangis
Mutigny
Saint-Imoges
Saint-Martin-d'Ablois
Tauxières-Mutry
Trépail
Ville-en-Selve

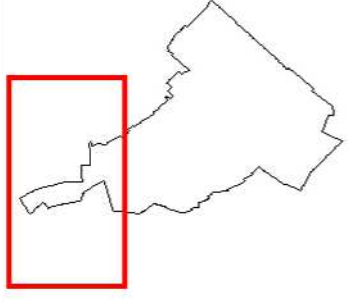
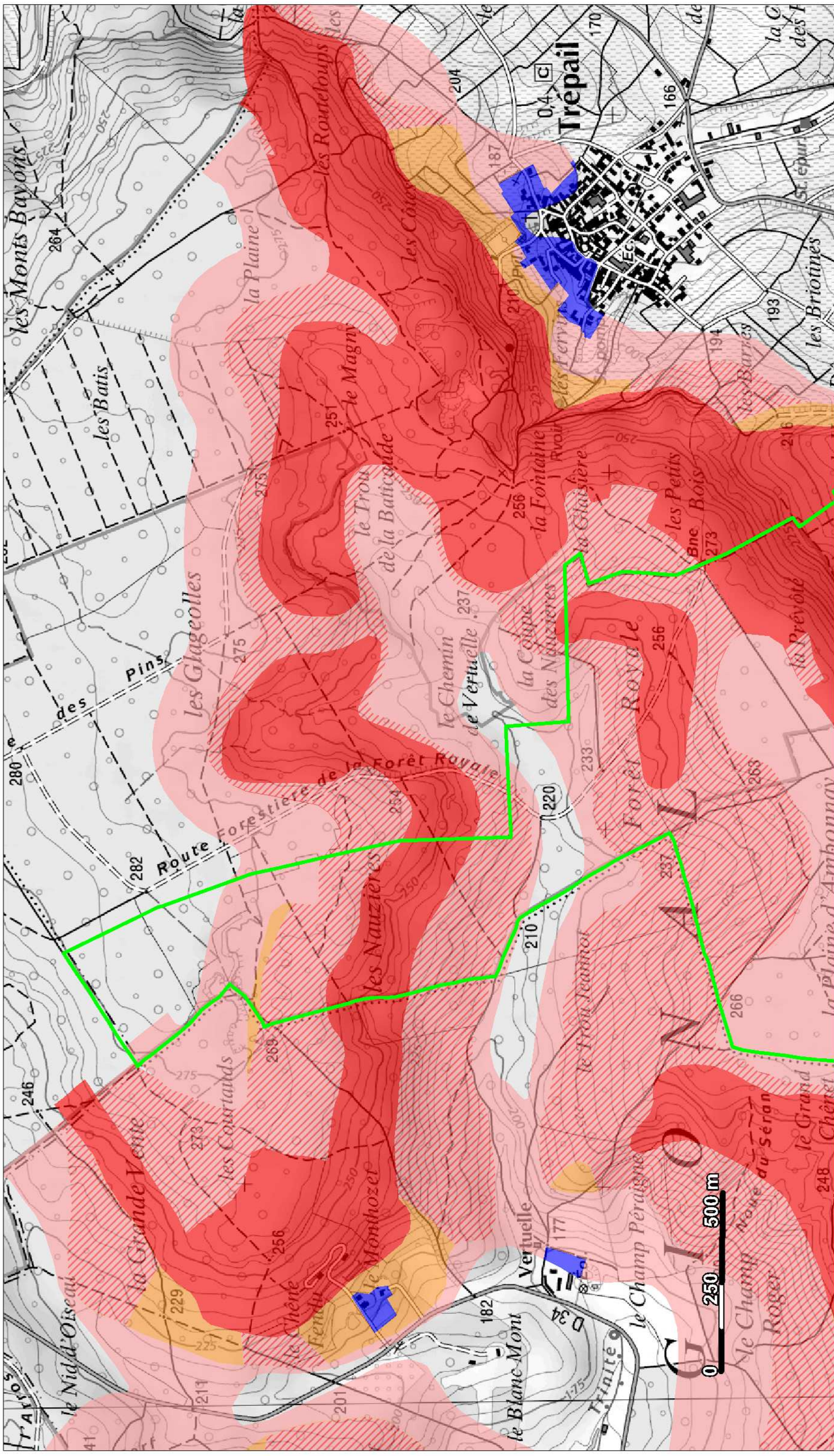
ZONAGE REGLEMENTAIRE

LE PREFET :



Échelle : 1/10 000ème

DATE : Le 5 Mars 2014

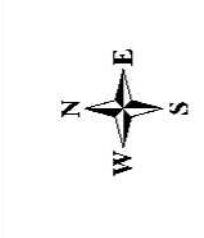


Zonage

B1	B2	R1	R2	R3	R4	R5f	R5m

Légende

limite communale



Echelle 1/10 000

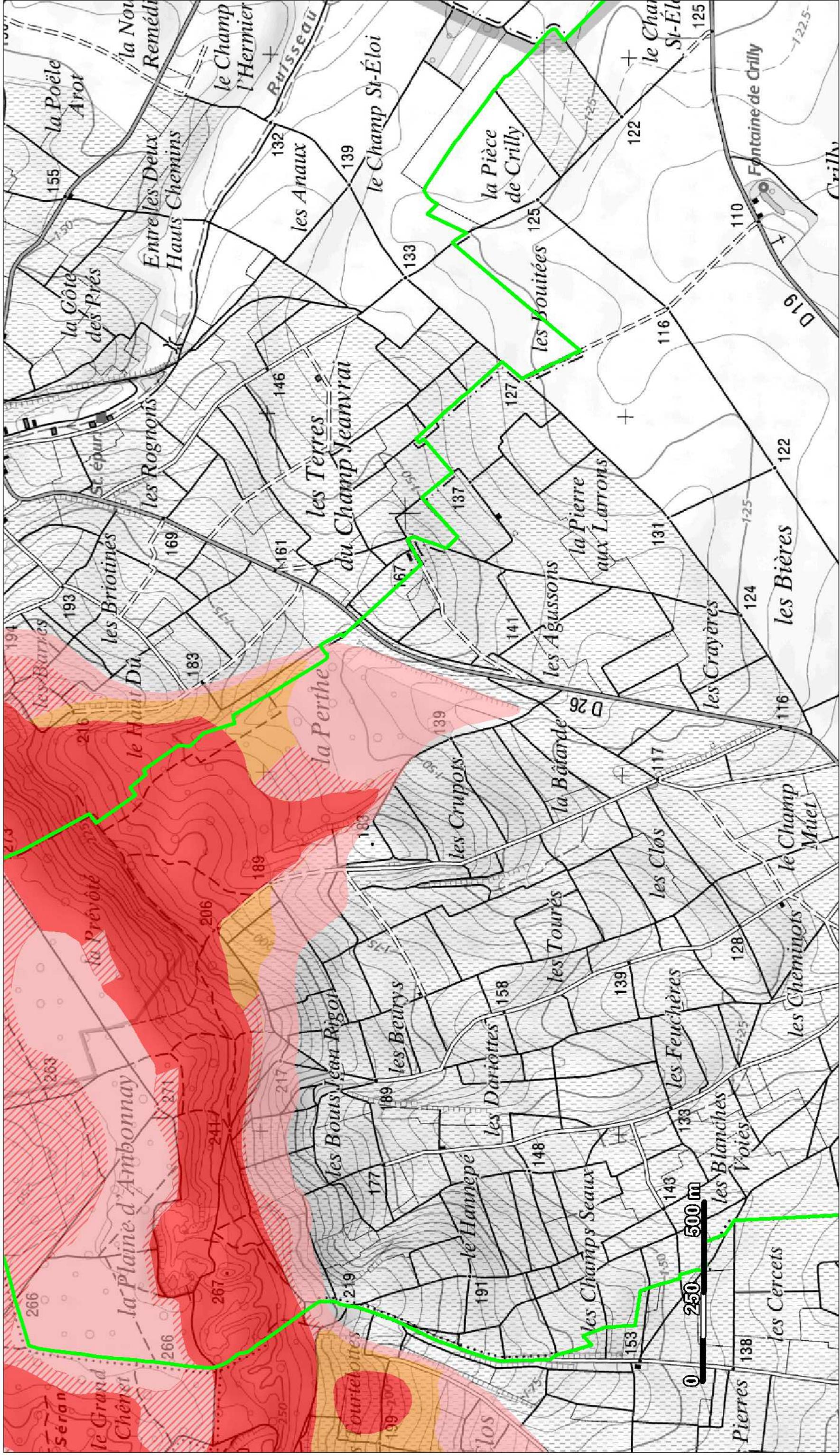
Zonage réglementaire

Plan de prévention des risques glissement de terrain

Vallée de la Marne - Tranche 2 -

AMBONNAY



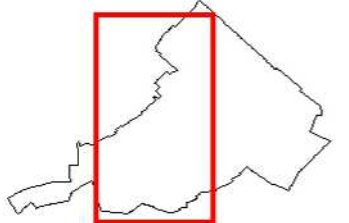


Zonage réglementaire

Plan de prévention des risques glissement de terrain

Vallée de la Marne - Tranche 2 -

AMBONNAY



Zonage	B1	B2	R1	R2	R3	R4	R5f	R5m

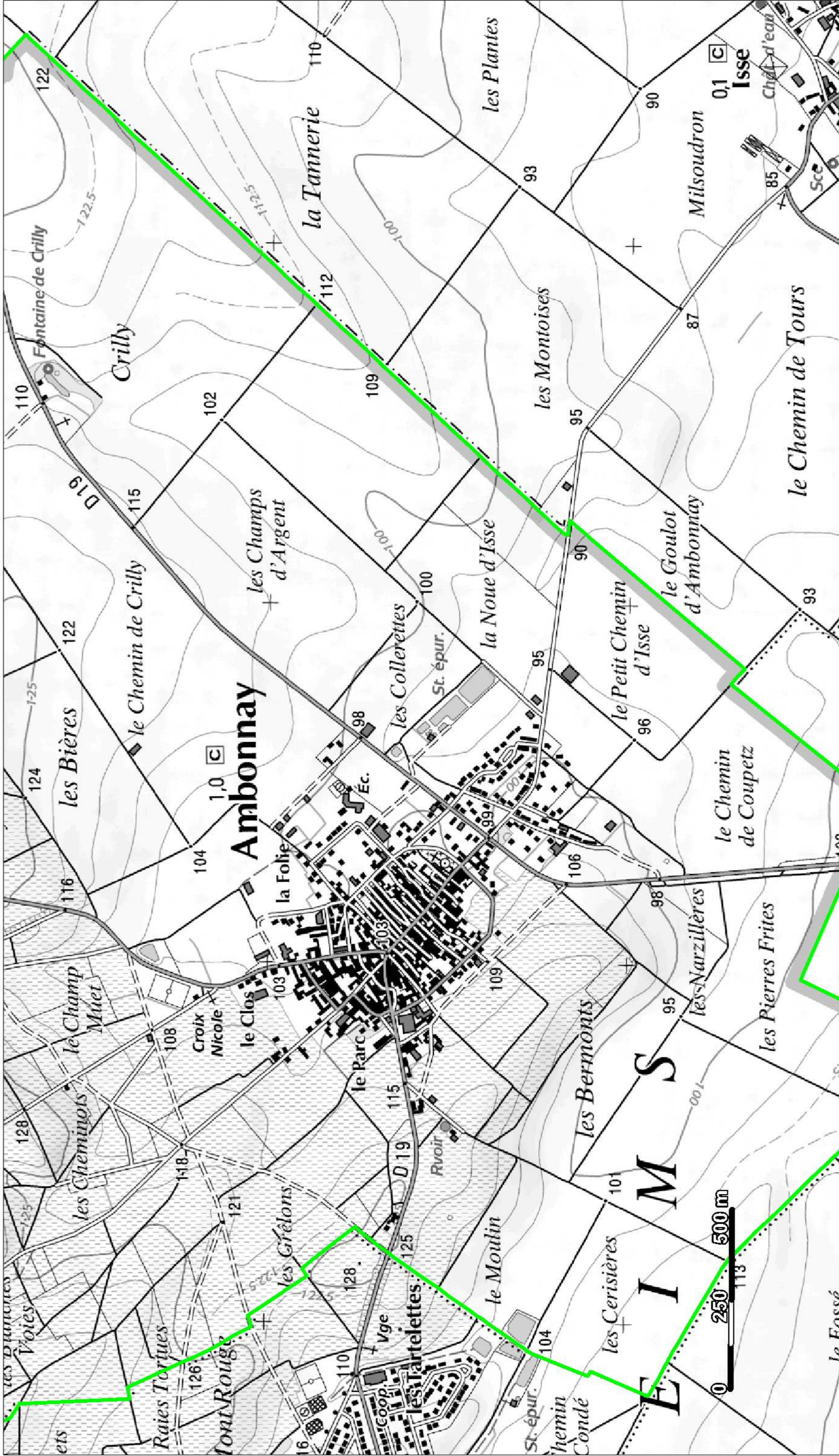
Légende
 limite communale



Echelle 1/10 000

Conception : DDT51/SPRINT/PRNT/2012
 Copyright © IGN - 2012
 Données : BRGM



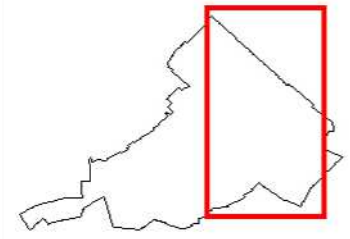


Zonage réglementaire

Plan de prévention des risques glissement de terrain

Vallée de la Marne - Tranche 2 -

AMBONNAY



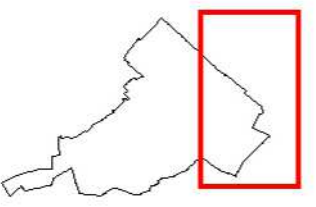
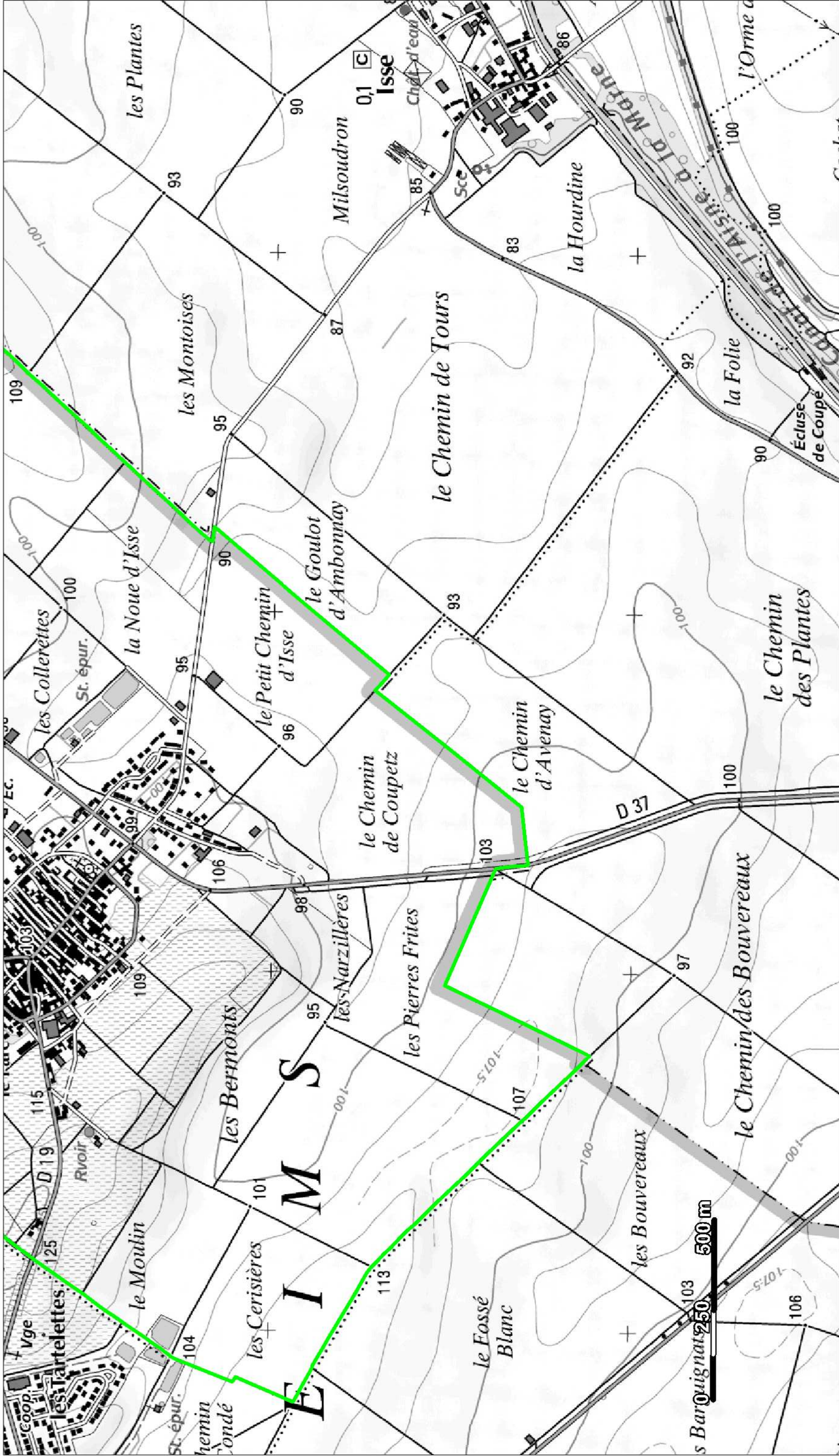
Zonage	Color
B1	Blue
B2	Cyan
R1	Red
R2	Orange
R3	Yellow
R4	Light Green
R5f	Dark Green
R5m	Purple

Légende
 limite communale



Echelle 1/10 000





Zonage

B1	B2	R1	R2	R3	R4	R5f	R5m
----	----	----	----	----	----	-----	-----

Légende

	limite communale
--	------------------

Echelle 1/10 000

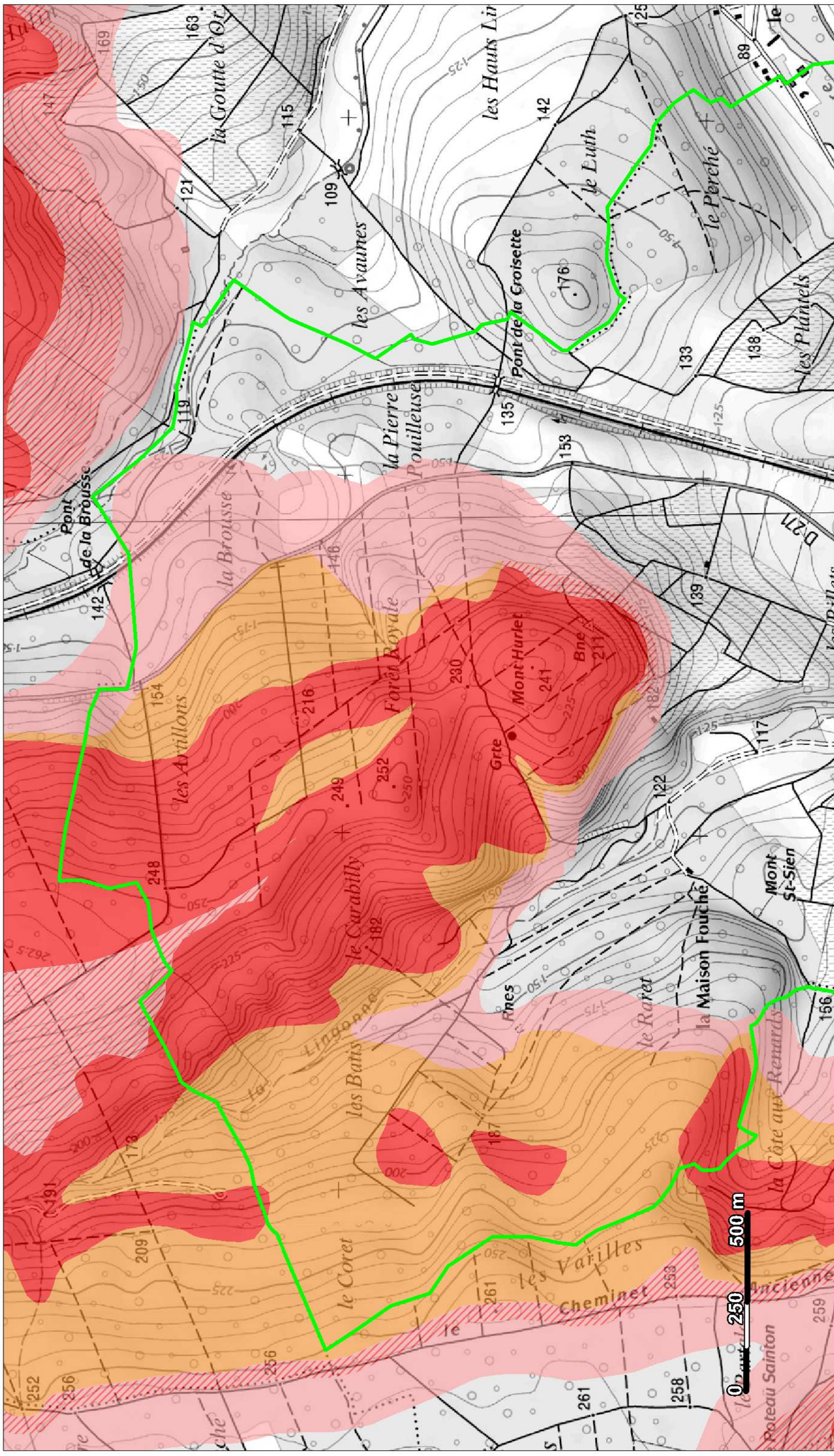
Zonage réglementaire

Plan de prévention des risques glissement de terrain Vallée de la Marne - Tranche 2 -

AMBONNAY



Conception : DDT51/SPRINT/PRNT/2012
 Copyright © IGN - 2012
 Données : BRGM



Zonage réglementaire

Plan de prévention des risques glissement de terrain

Vallée de la Marne - Tranche 2 -

AVENAY-VAL-D'OR



Zonage

B1	B2	R1	R2	R3	R4	R5f	R5m

Légende
 limite communale



Echelle 1/10 000



Conception : DD151/SPRNT/PRNT/2012
 Copyright © IGN - 2012
 Données : BRGM

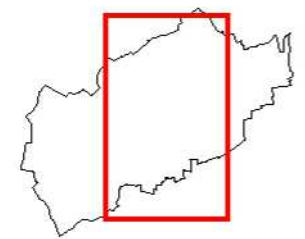


Zonage réglementaire

Plan de prévention des risques glissement de terrain

Vallée de la Marne - Tranche 2 -

AVENAY-VAL-D'OR



Zonage

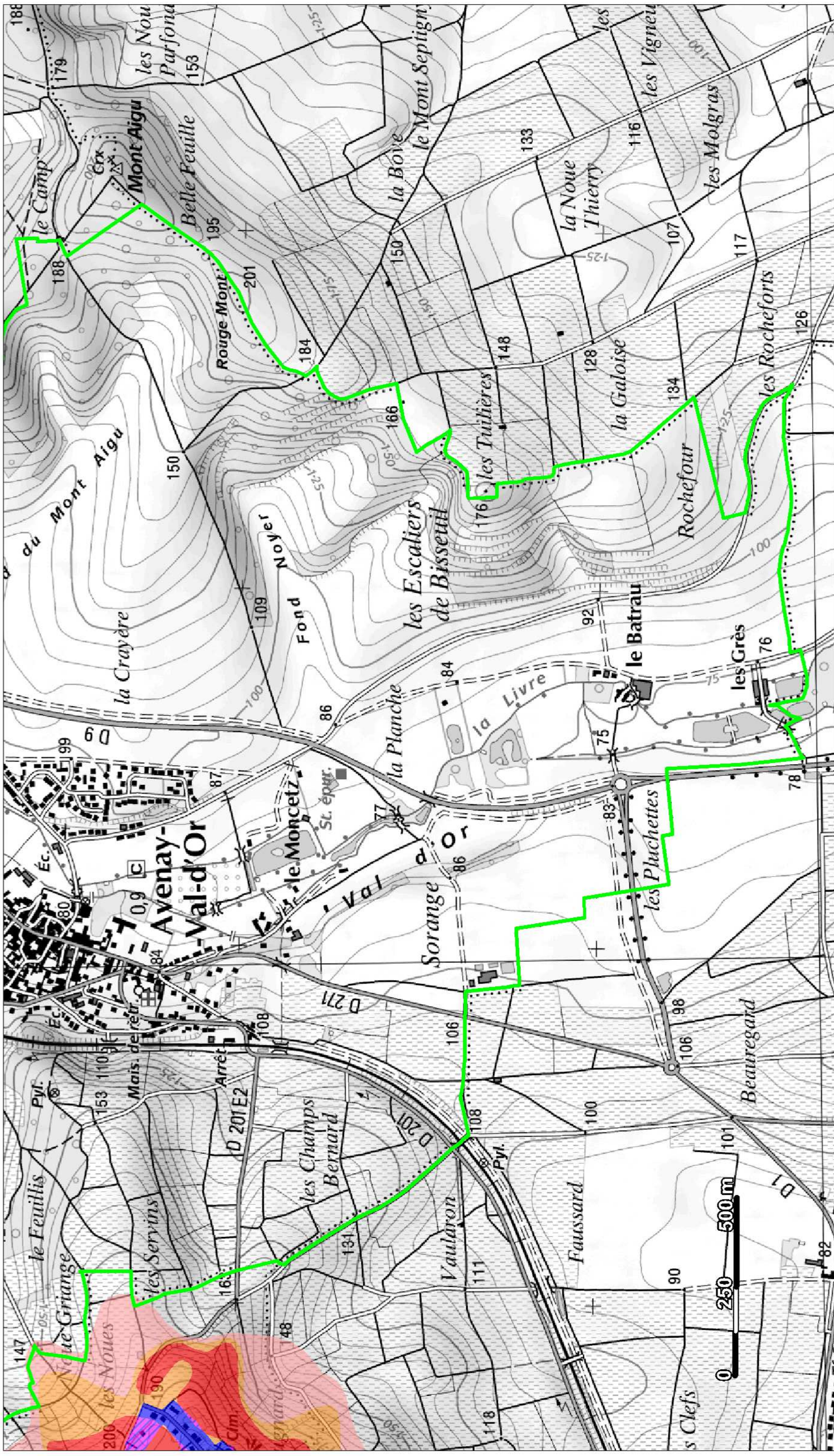
B1	B2	R1	R2	R3	R4	R5f	R5m

Légende
 limite communale



Echelle 1/10 000



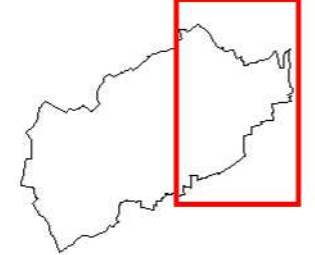


Zonage réglementaire

Plan de prévention des risques glissement de terrain

Vallée de la Marne - Tranche 2 -

AVENAY-VAL-D'OR



Zonage	Color
B1	Blue
B2	Cyan
R1	Red
R2	Orange
R3	Yellow
R4	Light Green
R5f	Green
R5m	Purple

Légende
 limite communale

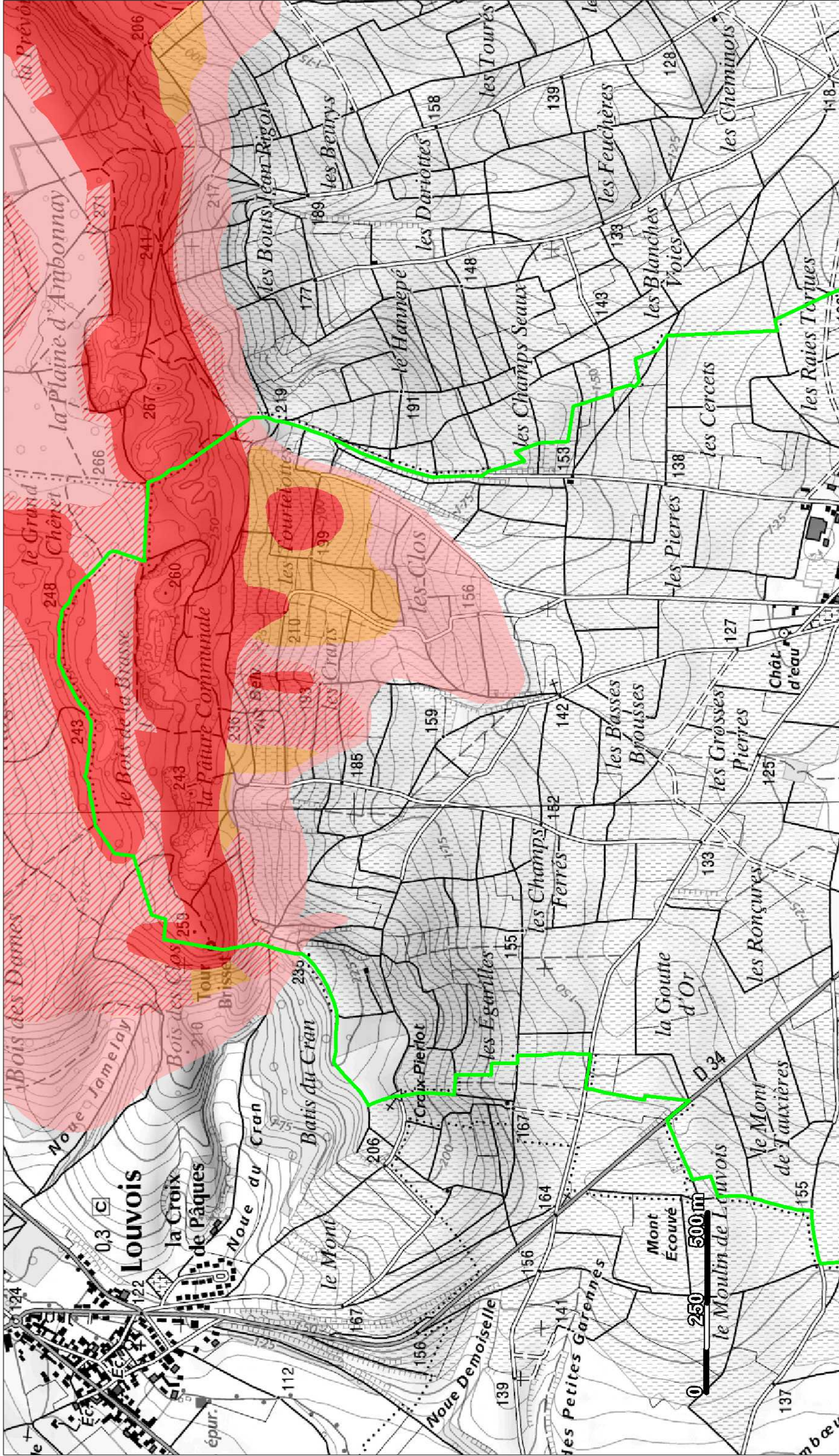


Echelle 1/10 000

Conception: DDT51/SPRNRTR/PRNT/2012
 Copyright © IGN, 2012
 Données: BRGM



PRÉFET
DE LA MARNE

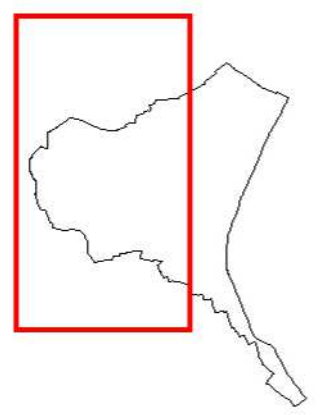


Zonage réglementaire

Plan de prévention des risques glissement de terrain

Vallée de la Marne - Tranche 2 -

BOUZY



Zonage	Color
B1	Blue
B2	Cyan
R1	Red
R2	Orange
R3	Light Red
R4	Pink
R5f	Purple
R5m	Magenta

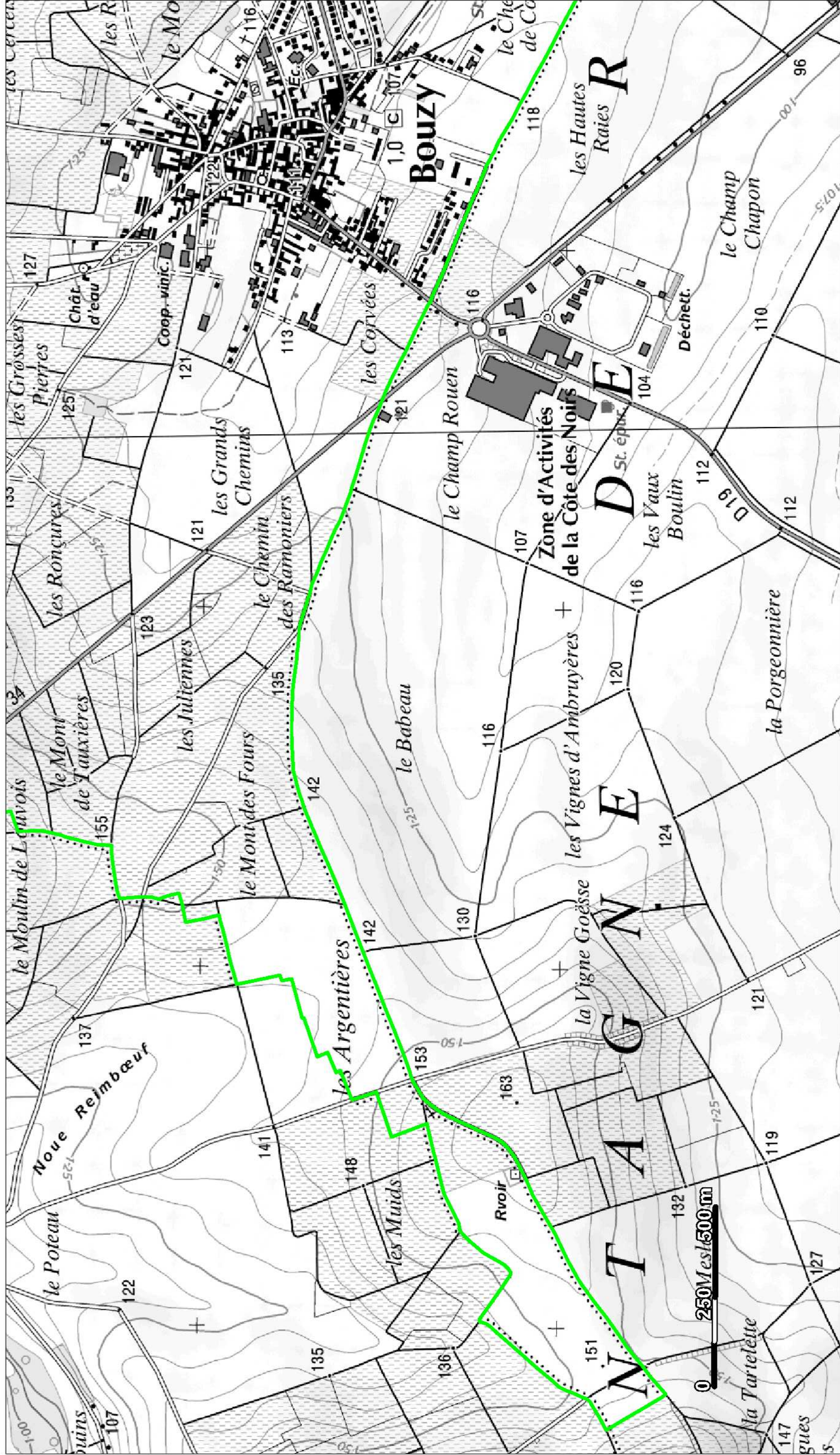
Légende
 limite communale



Echelle 1/10 000

Conception : DDT51/SPRINT/PRNT/2012
 Copyright ©IGN - 2012
 Données : BRGM





zonage réglementaire

Plan de prévention des risques glissement de terrain Vallée de la Marne - Tranche 2 -

BOUZY

Zonage

B1	B2	R1	R2	R3	R4	R5f	R5m
[Blue box]	[Cyan box]	[Red box]	[Orange box]	[Yellow box]	[Pink box]	[Purple box]	[Magenta box]

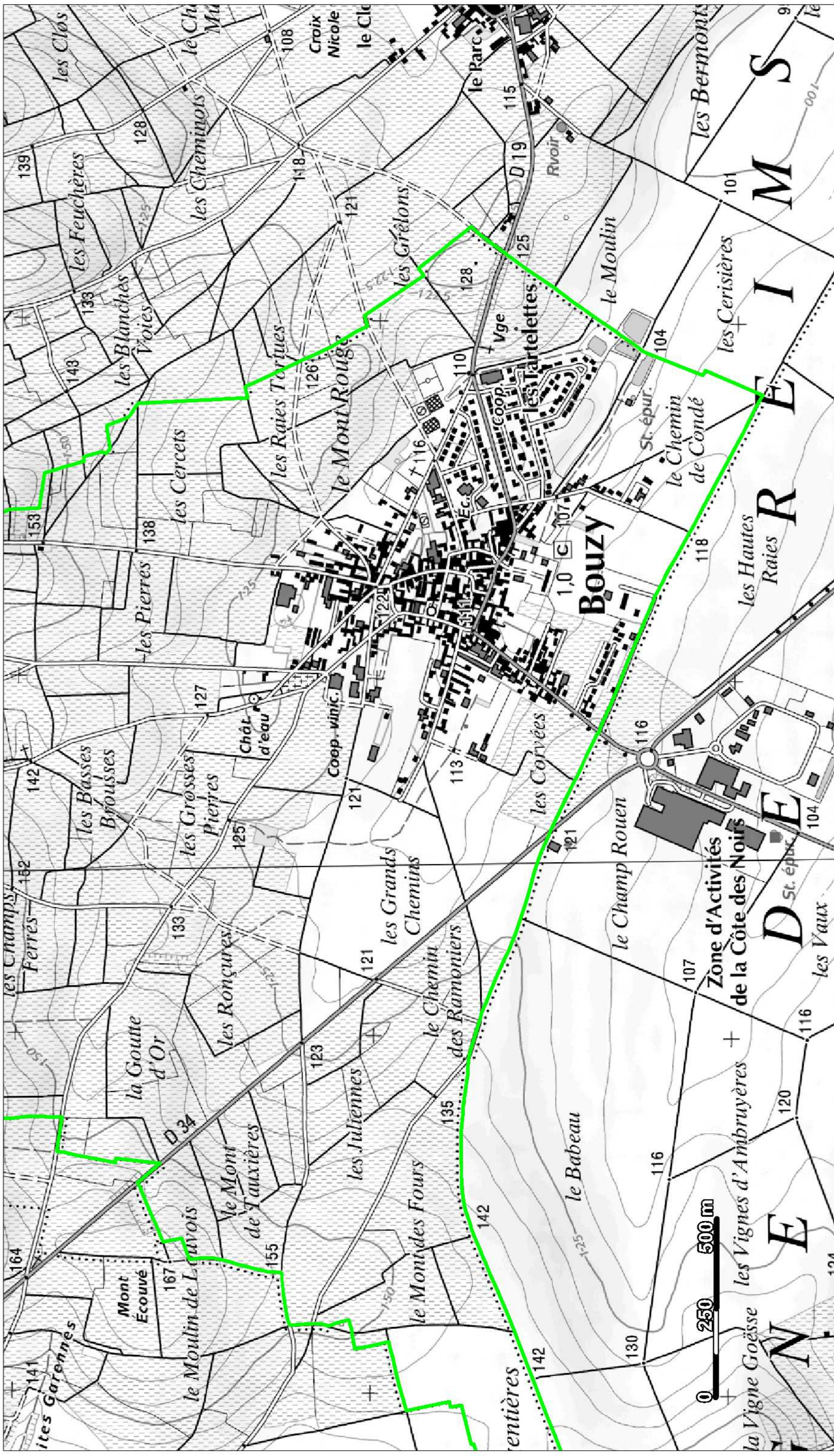
Légende
 limite communale



Echelle 1/10 000



PRÉFET
DE LA MARNE

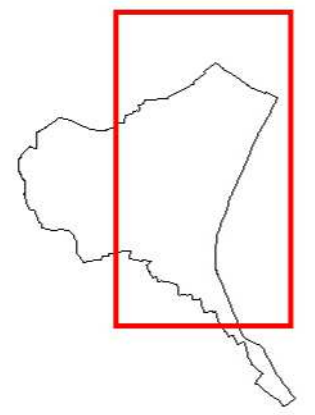


Zonage réglementaire

Plan de prévention des risques glissement de terrain

Vallée de la Marne - Tranche 2 -

BOUZY



Zonage

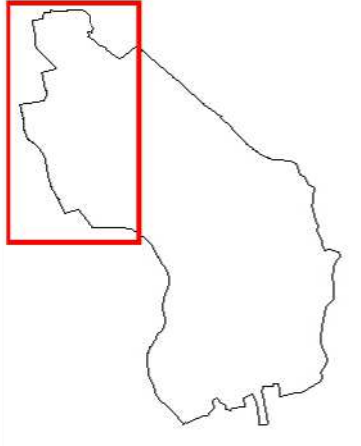
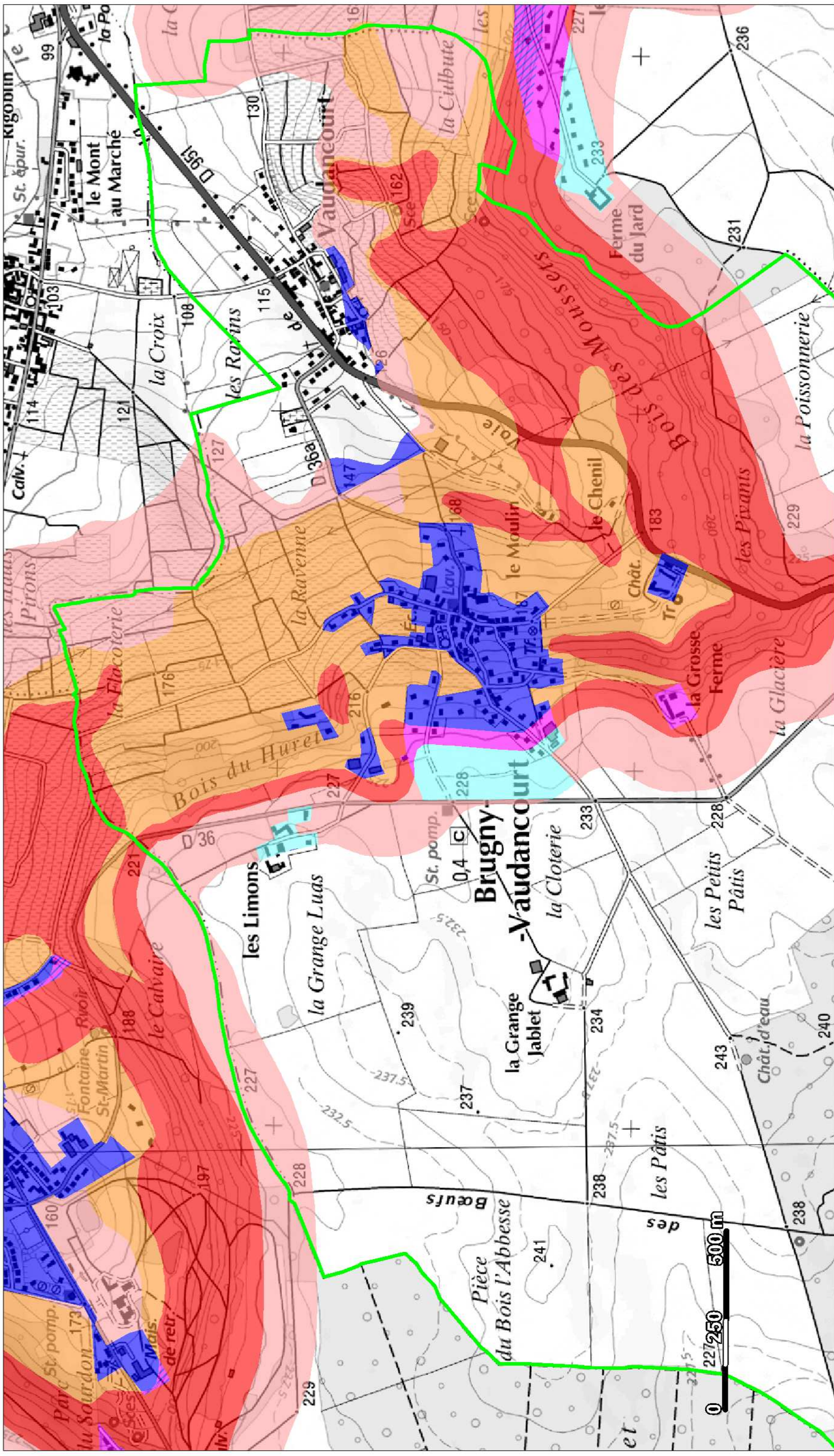
B1	B2	R1	R2	R3	R4	R5f	R5m

Légende
 limite communale



Echelle 1/10 000





Zonage réglementaire

Plan de prévention des risques glissement de terrain Vallée de la Marne - Tranche 2 -

BRUGNNY-VAUDANCOURT

Zonage

B1	B2	R1	R2	R3	R4	R5f	R5m

Légende
 limite communale



Echelle 1/10 000

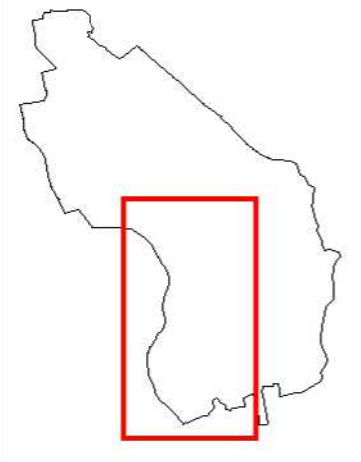




Zonage réglementaire

Plan de prévention des risques glissement de terrain
Vallée de la Marne - Tranche 2 -

BRUGNNY-VAUDANCOURT



Zonage

B1	B2	R1	R2	R3	R4	R5f	R5m

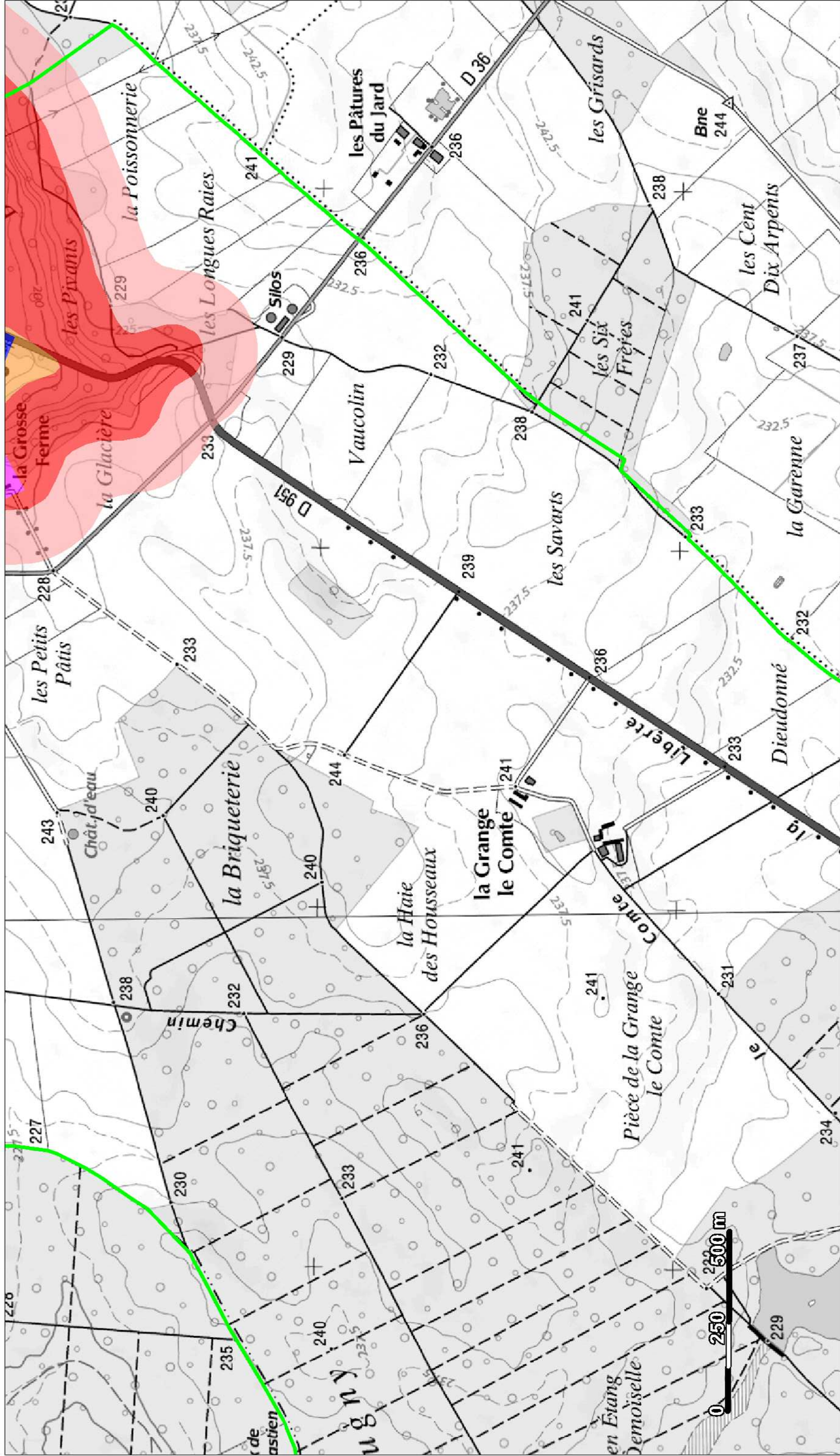
Légende
 limite communale



Echelle 1/10 000



PRÉFET
DE LA MARNE

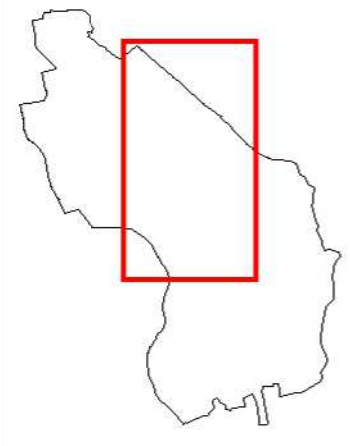


Echelle 1/10 000

Conception : DD151/SPRNT/PRNT/2012
 Copyright © IGN - 2012
 Données : BRGM

Légende
 limite communale

Zonage
 B1 B2 R1 R2 R3 R4 R5f R5m

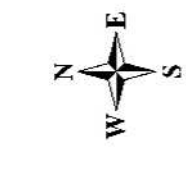
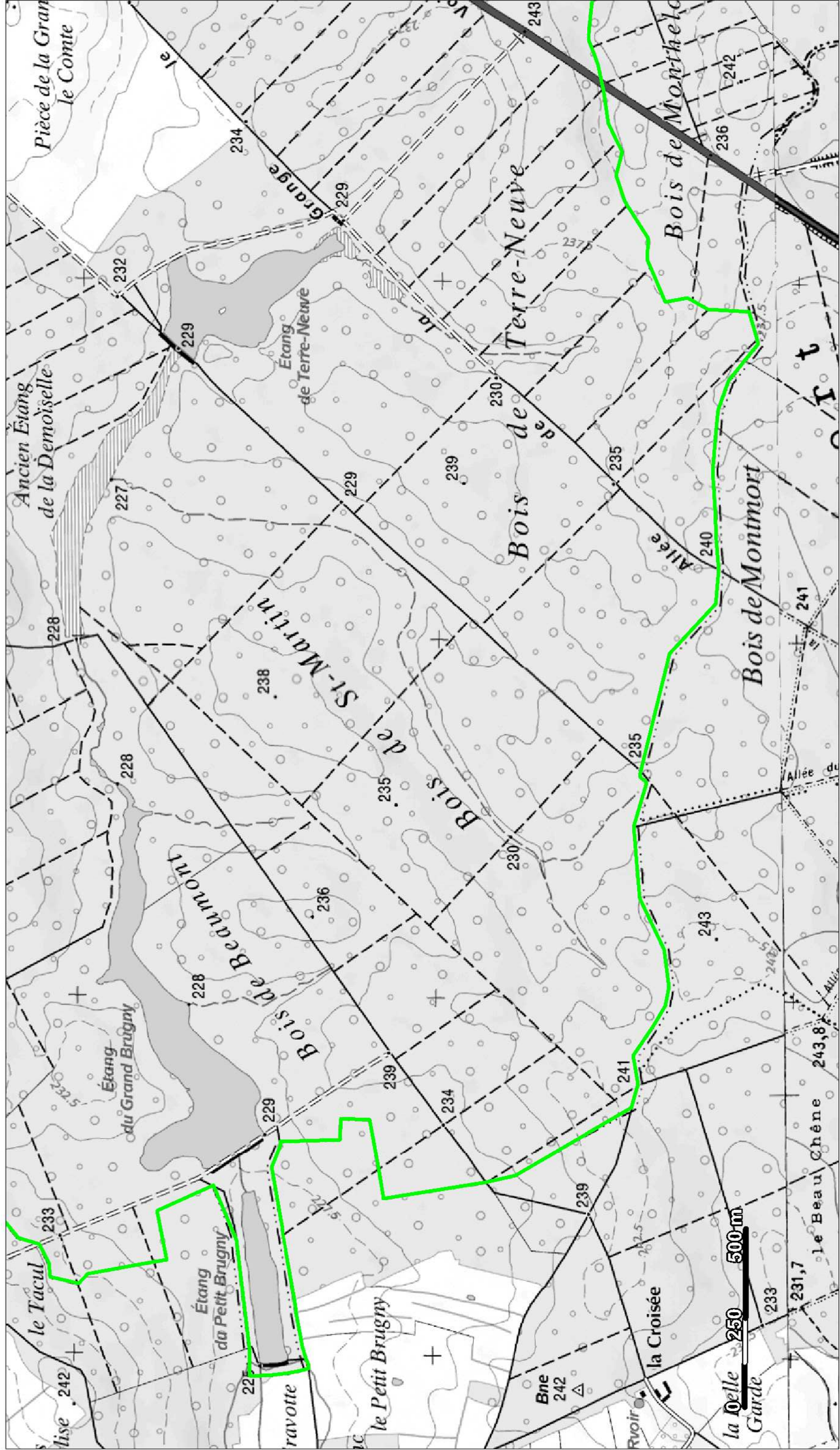


Zonage réglementaire

Plan de prévention des risques glissement de terrain
 Vallée de la Marne - Tranche 2 -

BRUGNY-VAUDANCOURT



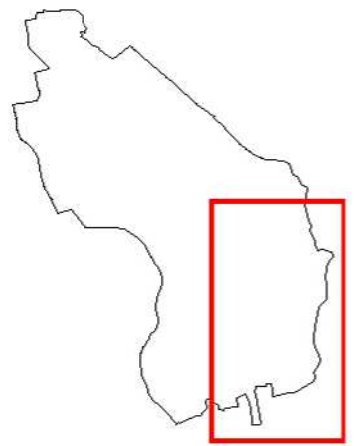


Echelle 1/10 000

Légende
 limite communale

Zonage

	B1
	B2
	R1
	R2
	R3
	R4
	R5f
	R5m



Zonage réglementaire

Plan de prévention des risques glissement de terrain
 Vallée de la Marne - Tranche 2 -

BRUGNNY-VAUDANCOURT








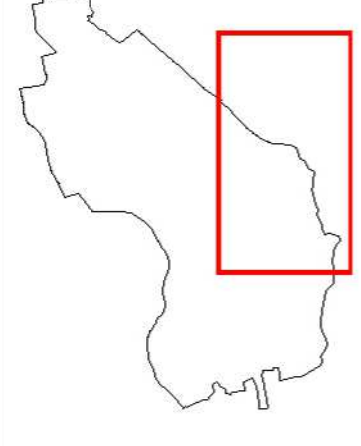


Echelle 1/10 000

Légende
 limite communale

Zonage

	B1
	B2
	R1
	R2
	R3
	R4
	R5f
	R5m

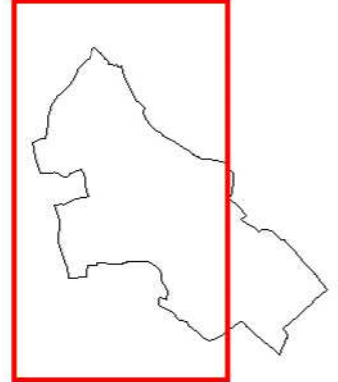
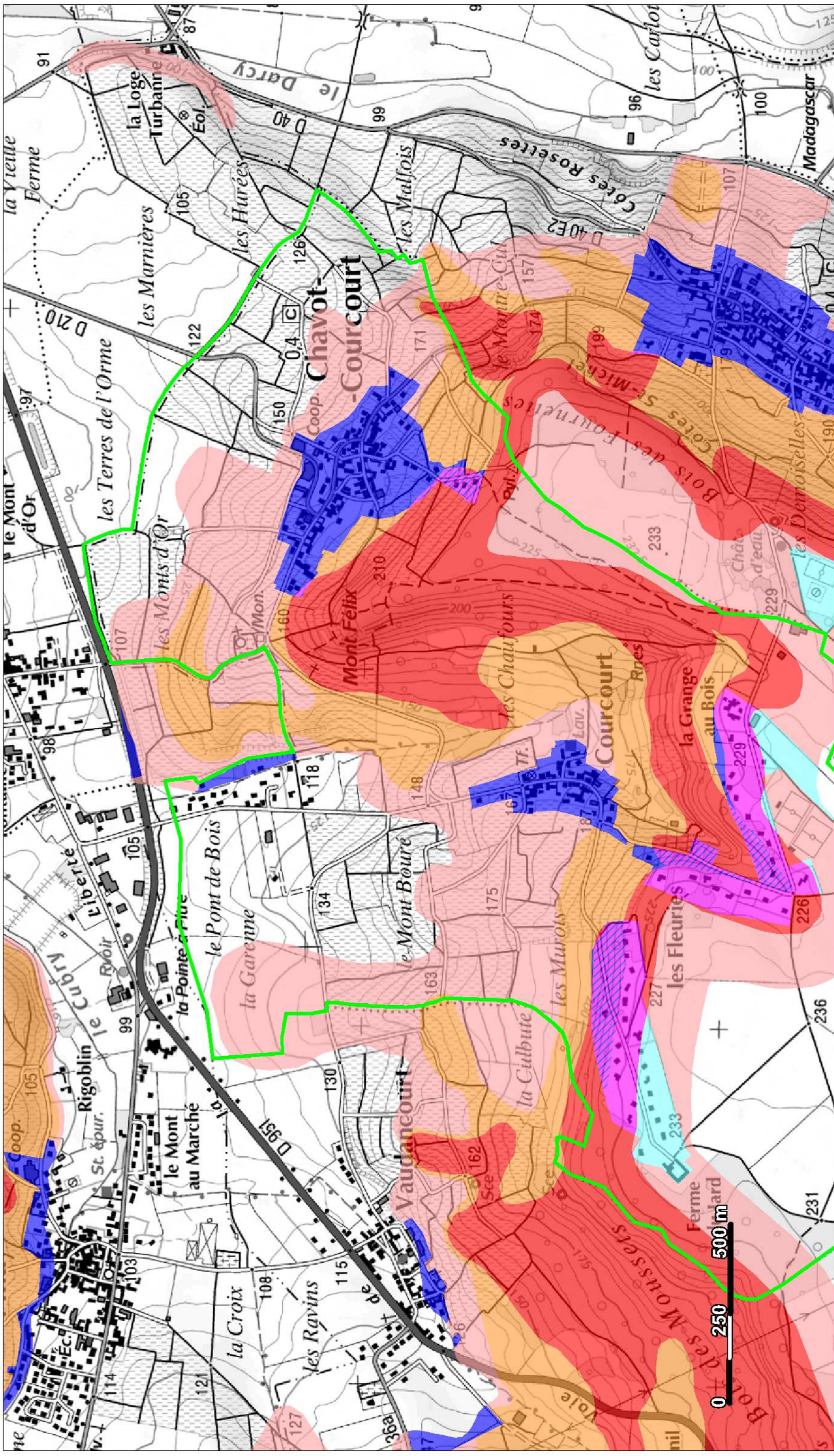


Zonage réglementaire

Plan de prévention des risques glissement de terrain
 Vallée de la Marne - Tranche 2 -

BRUGNY-VAUDANCOURT





Zonage

B1	Blue
B2	Cyan
R1	Red
R2	Orange
R3	Light Orange
R4	Pink
R5f	Purple
R5m	Magenta

Légende
 limite communale



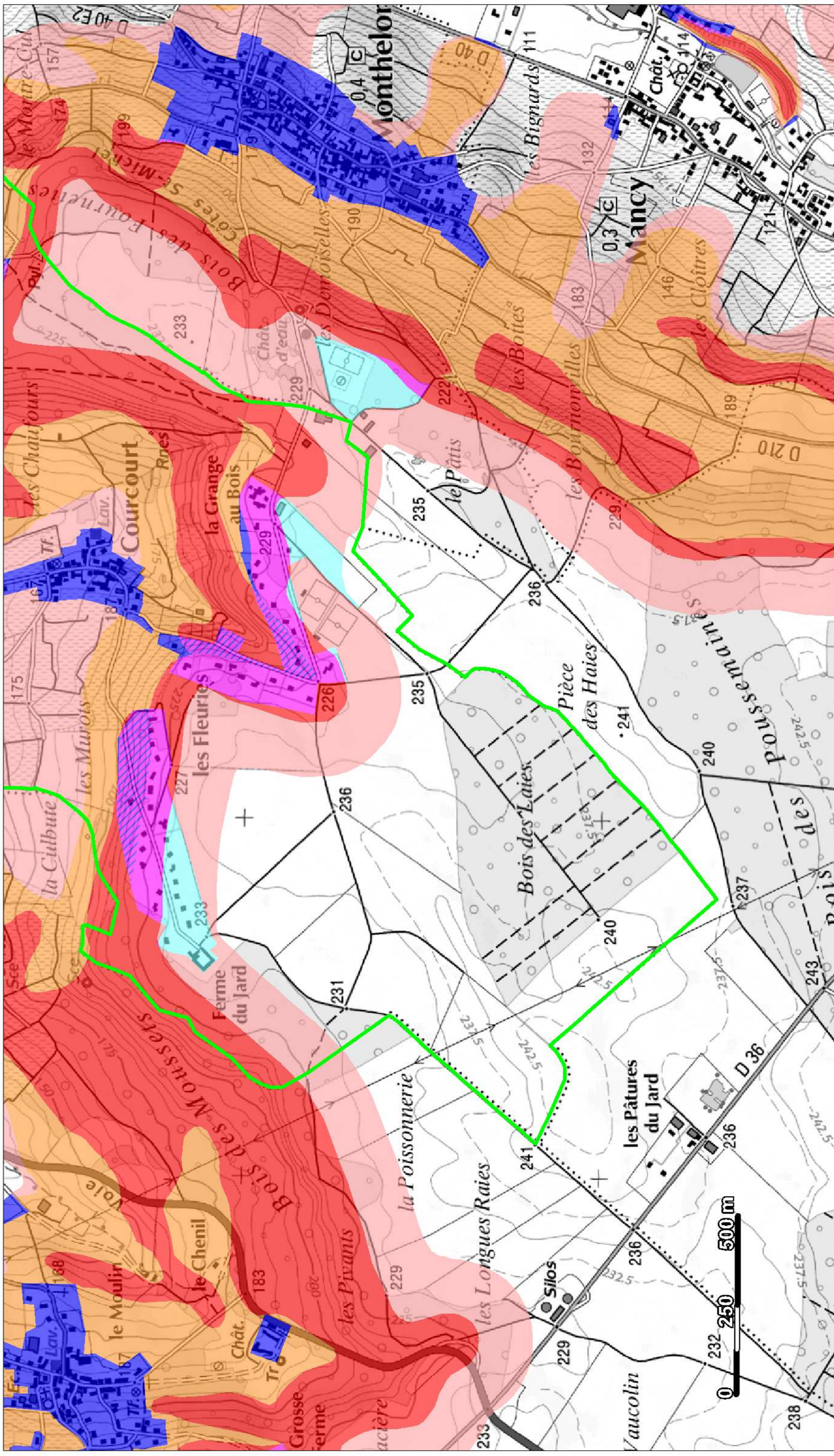
Echelle 1/10 000

Zonage réglementaire

Plan de prévention des risques glissement de terrain Vallée de la Marne - Tranche 2 -

CHAVOT-COURCOURT

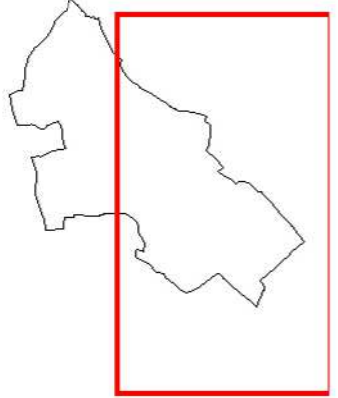




Zonage réglementaire

Plan de prévention des risques glissement de terrain Vallée de la Marne - Tranche 2 -

CHAVOT-COURCOURT



Zonage

B1	B2	R1	R2	R3	R4	R5f	R5m

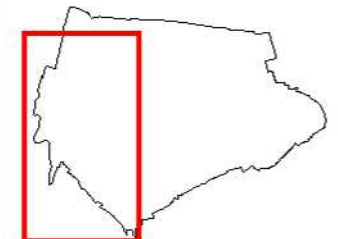
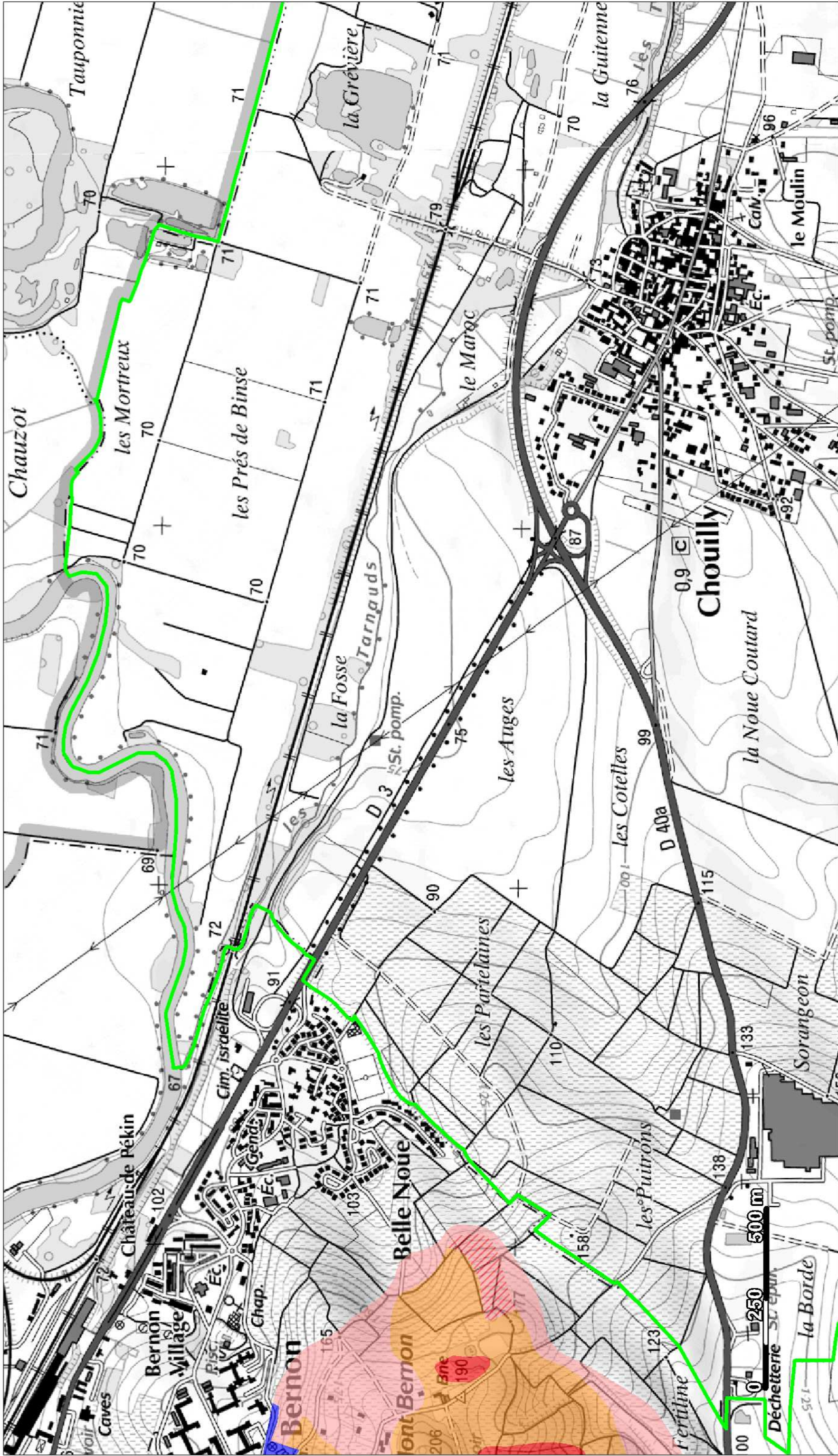
Légende
 limite communale



Echelle 1/10 000



PRÉFET
DE LA MARNE



Zonage réglementaire

Plan de prévention des risques glissement de terrain

Vallée de la Marne - Tranche 2 -

CHOUILLY

Zonage

B1	B2	R1	R2	R3	R4	R5f	R5m

Légende

limite communale



Echelle 1/10 000



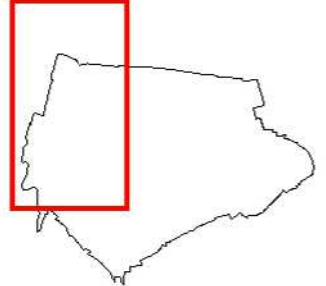


Zonage réglementaire

Plan de prévention des risques glissement de terrain

Vallée de la Marne - Tranche 2 -

CHOUILLY



Zonage	Code
	B1
	B2
	R1
	R2
	R3
	R4
	R5f
	R5m

Légende
 limite communale



Echelle 1/10 000



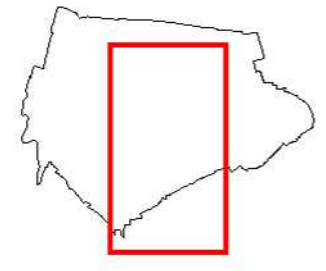


Zonage réglementaire

Plan de prévention des risques glissement de terrain

Vallée de la Marne - Tranche 2 -

CHOUILLY



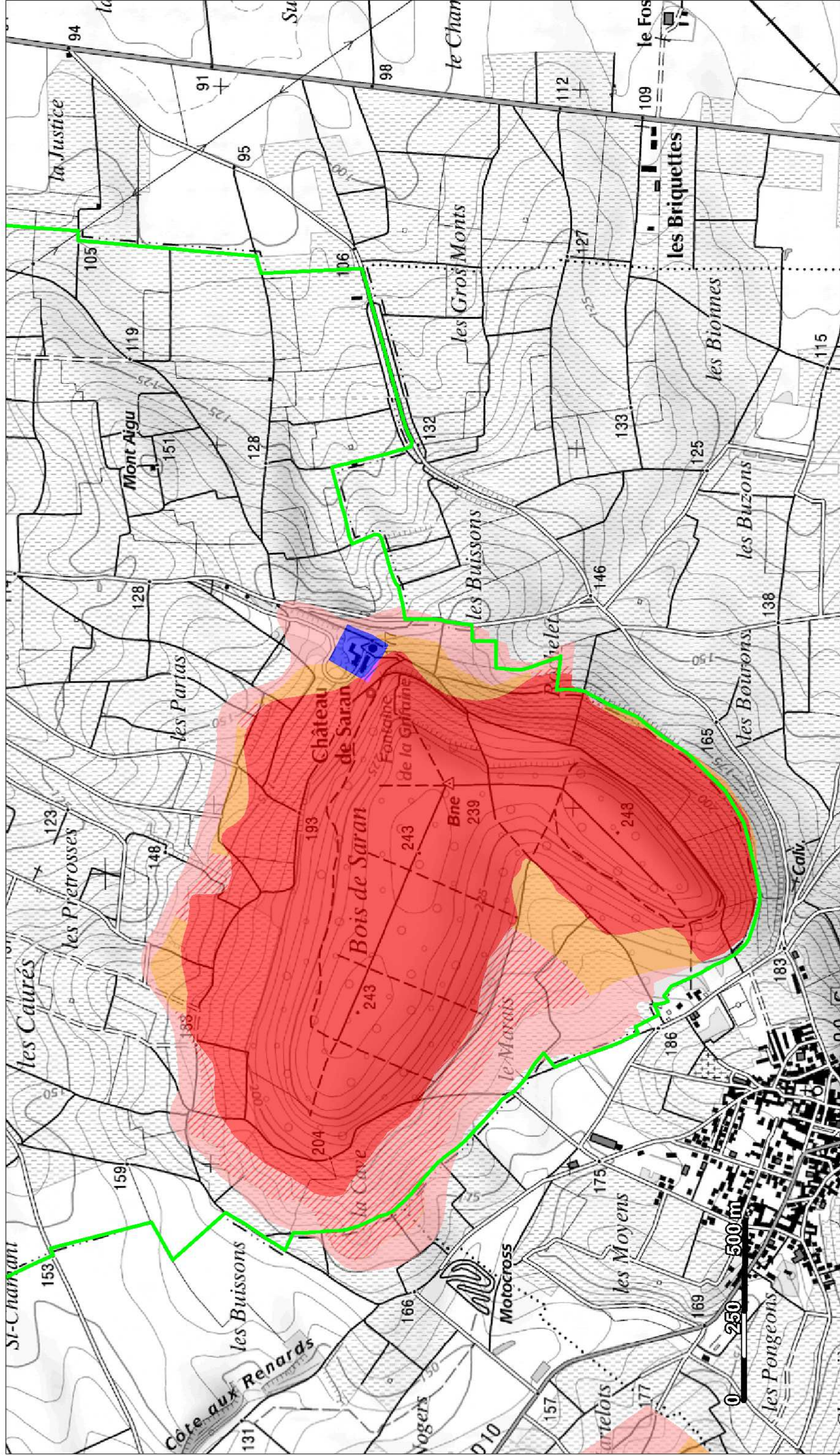
Zonage	Color
B1	Blue
B2	Cyan
R1	Red
R2	Orange
R3	Yellow
R4	Light Green
R5f	Light Purple
R5m	Dark Purple

Légende
 limite communale



Echelle 1/10 000



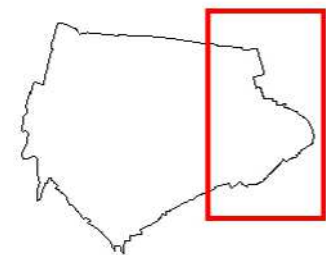


Zonage réglementaire

Plan de prévention des risques glissement de terrain

Vallée de la Marne - Tranche 2 -

CHOUILLY



Zonage	Color/Pattern
B1	Blue
B2	Cyan
R1	Red
R2	Orange
R3	Light Red
R4	Light Orange
R5f	Light Purple
R5m	Light Pink

Légende
 limite communale

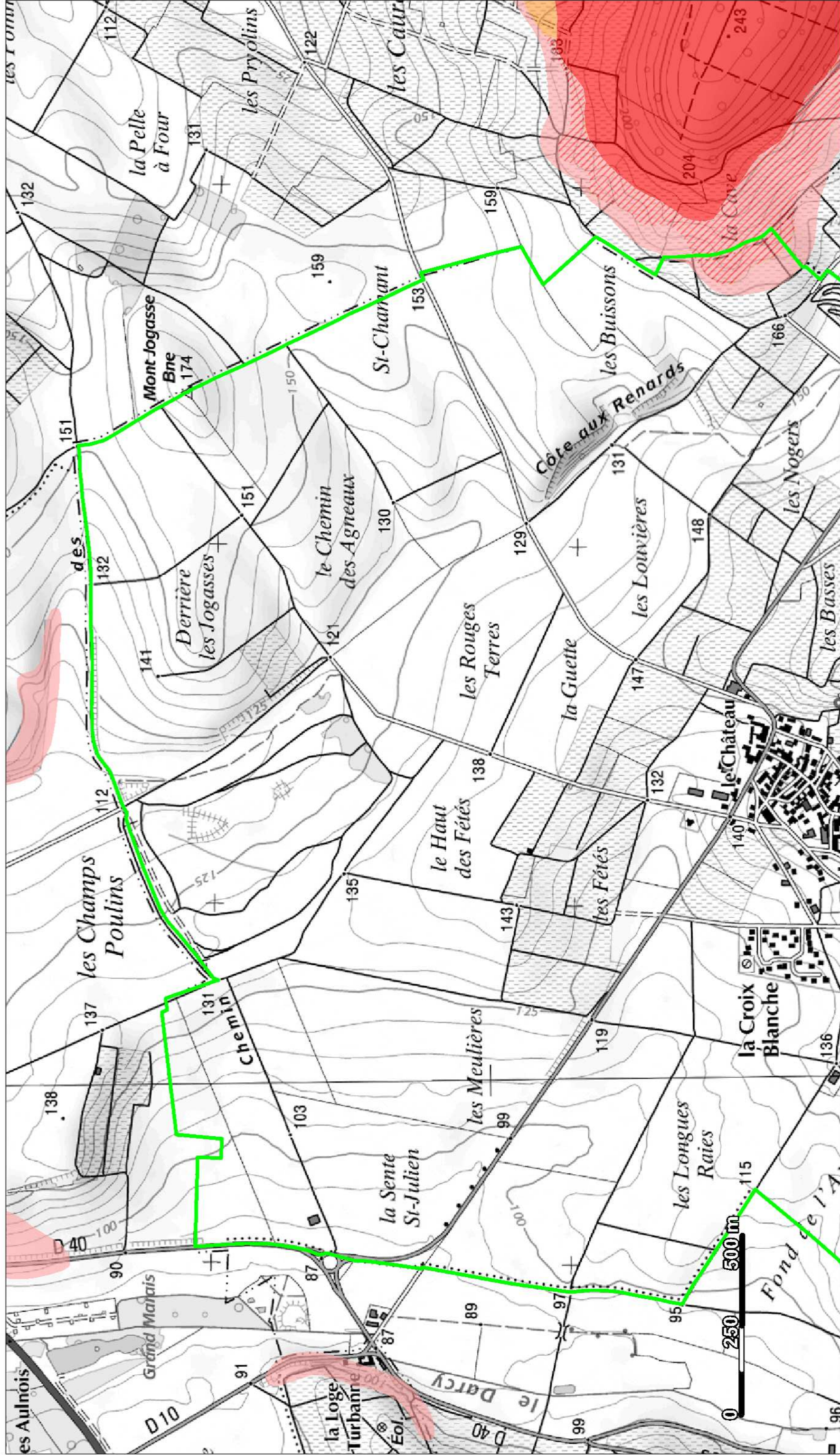


Echelle 1/10 000

Conception : DDT51/SPRINT/PRNT/2012
 Copyright ©IGN - 2012
 Données : BRGM



PRÉFET
DE LA MARNE

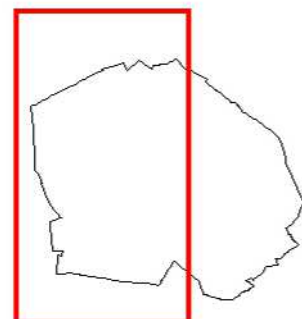


Zonage réglementaire

Plan de prévention des risques glissement de terrain

Vallée de la Marne - Tranche 2 -

CUIS



Zonage

B1	B2	R1	R2	R3	R4	R5f	R5m

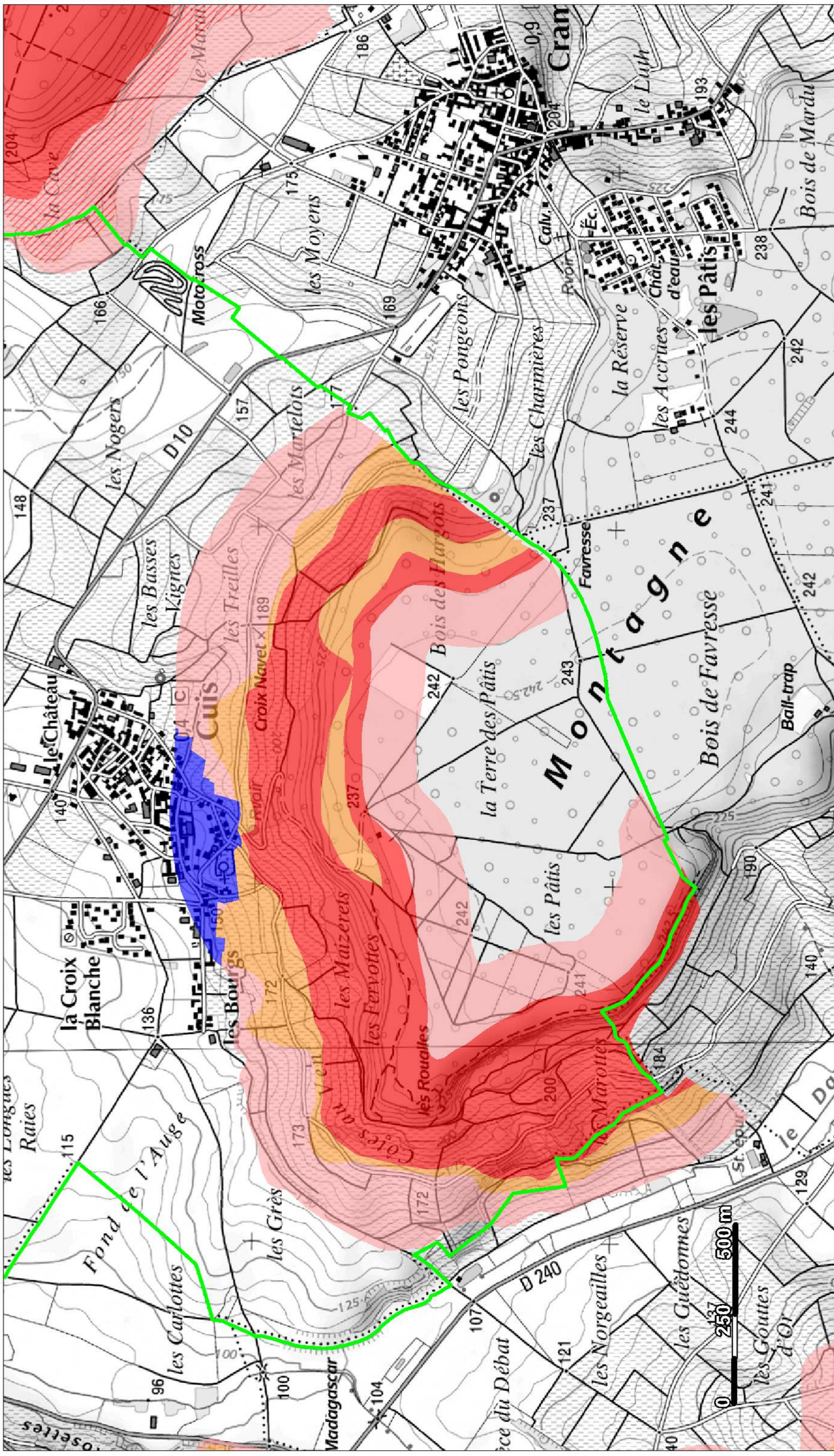
Légende
 limite communale



Echelle 1/10 000



PRÉFET
DE LA MARNE



Zonage réglementaire

Plan de prévention des risques glissement de terrain

Vallée de la Marne - Tranche 2 -

CUIS

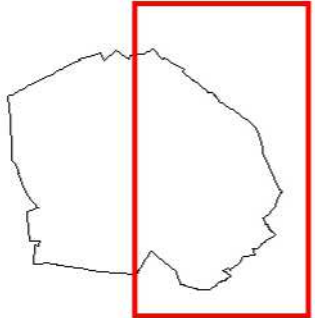
Zonage

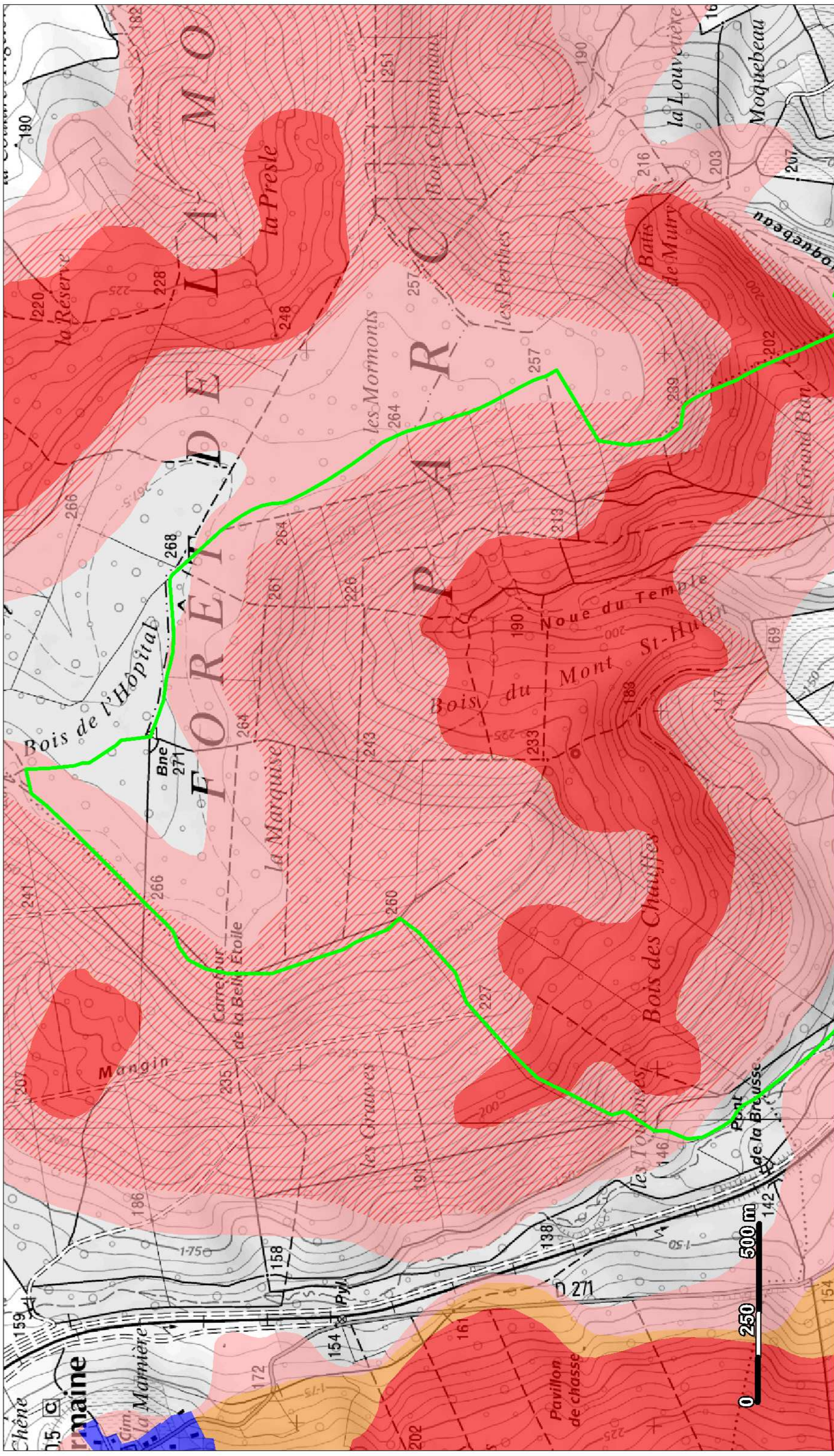
B1	B2	R1	R2	R3	R4	R5f	R5m

Légende
 limite communale



Echelle 1/10 000





Zonage réglementaire

Plan de prévention des risques glissement de terrain
Vallée de la Marne - Tranche 2 -

FONTAINE-SUR-AY



Zonage

B1	B2	R1	R2	R3	R4	R5f	R5m

Légende
 limite communale


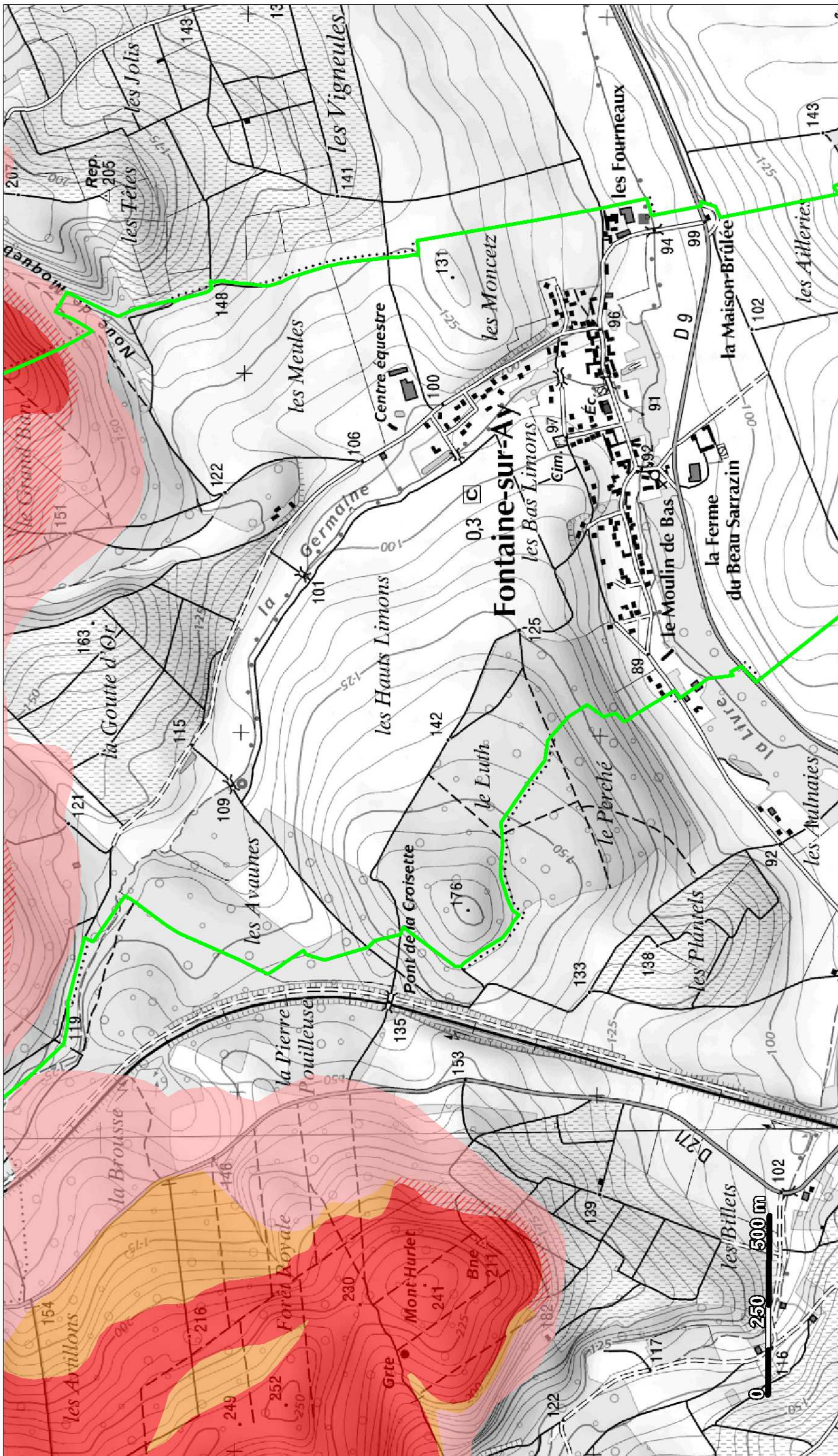


Echelle 1/10 000

Conception: DDT51/SPRNT/PRNT/2012
 Copyright © IGN, 2012
 Données : BRGM



PRÉFET
DE LA MARNE



Zonage réglementaire

Plan de prévention des risques glissement de terrain

Vallée de la Marne - Tranche 2 -

FONTAINE-SUR-AY

Zonage

B1	B2	R1	R2	R3	R4	R5f	R5m

Légende
 limite communale

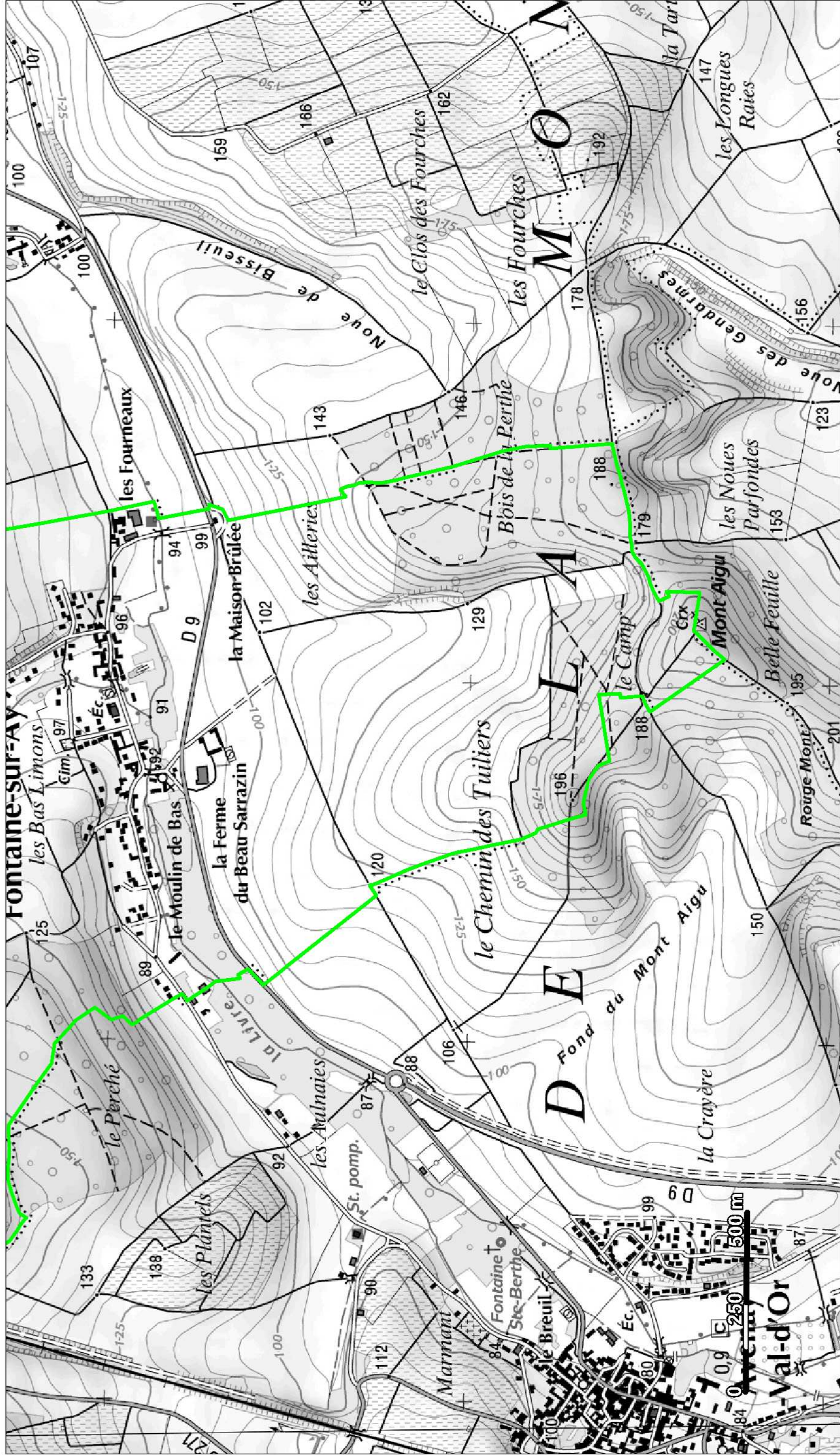


Echelle 1/10 000

Conception: DDT51/SPRNT/PRNT/2012
 Copyright © IGN - 2012
 Données : BRGM



PRÉFET
DE LA MARNE



Zonage réglementaire

Plan de prévention des risques glissement de terrain

Vallée de la Marne - Tranche 2 -

FONTAINE-SUR-AY

Zonage

B1	B2	R1	R2	R3	R4	R5f	R5m

Légende

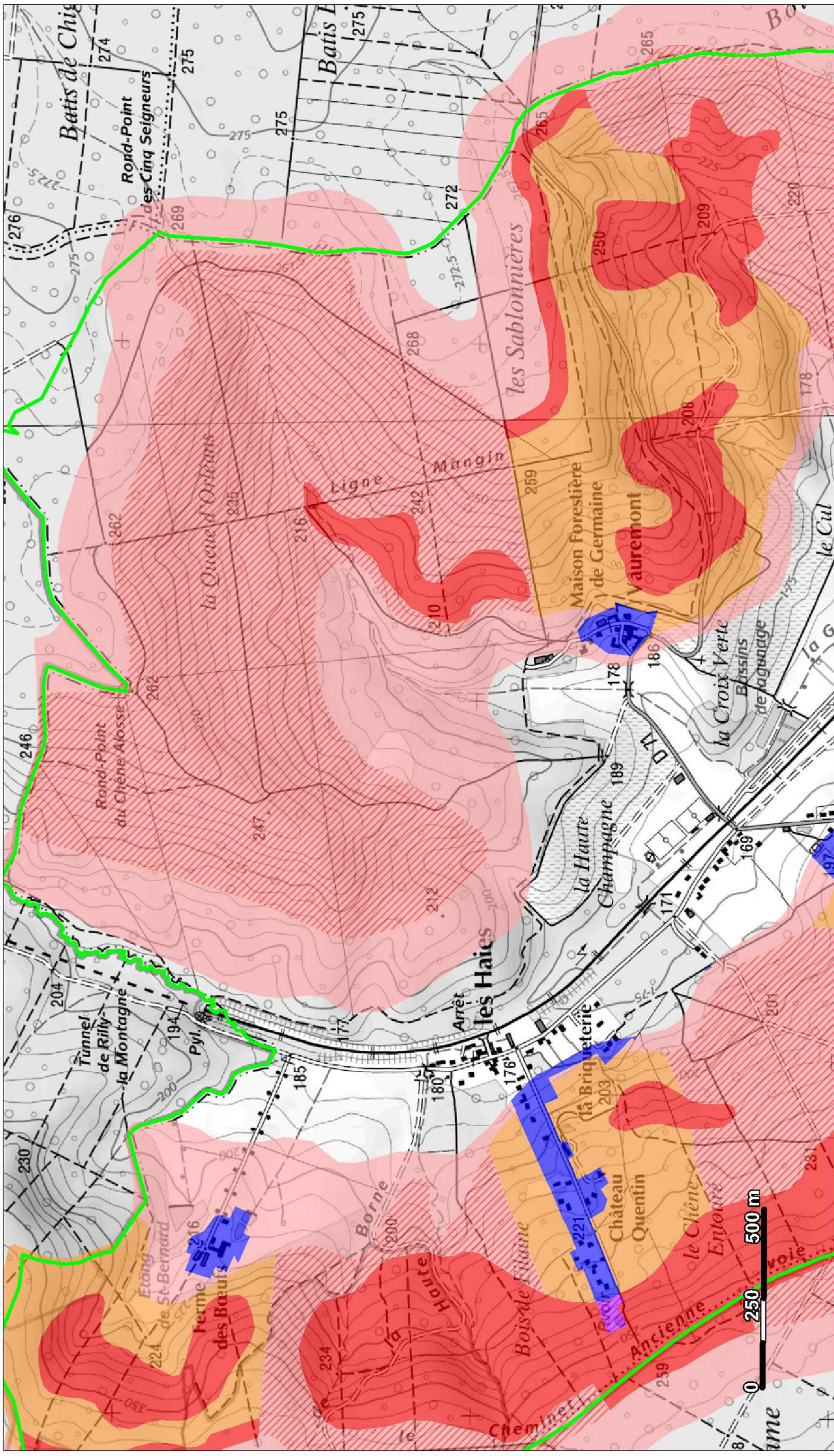
limite communale



Echelle 1/10 000



PRÉFET
DE LA MARNE



Echelle 1/10 000

Légende
 limite communale

Zonage

	B1
	B2
	R1
	R2
	R3
	R4
	R5f
	R5m

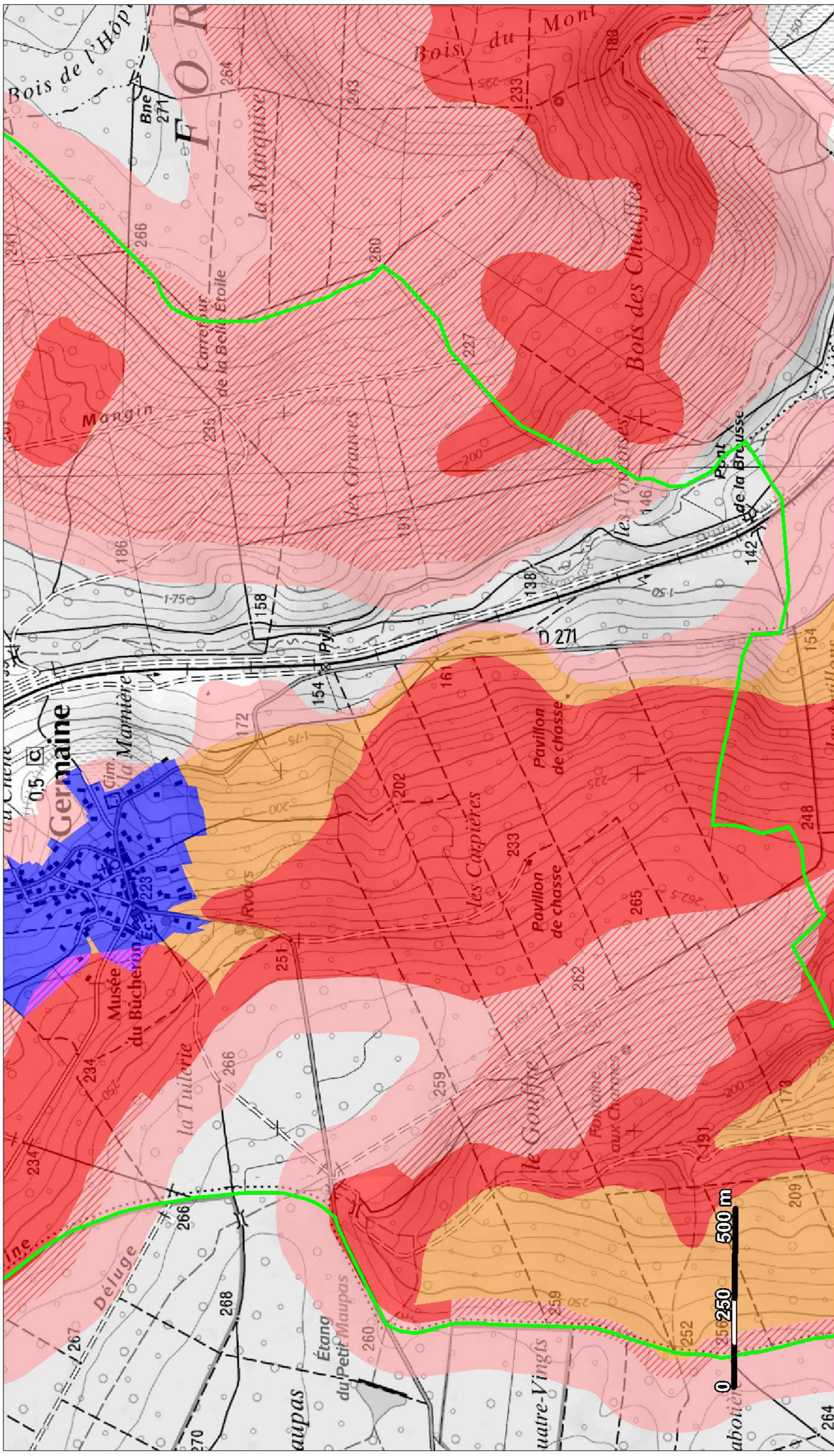


Zonage réglementaire

Plan de prévention des risques glissement de terrain Vallée de la Marne - Tranche 2 -

GERMAINE

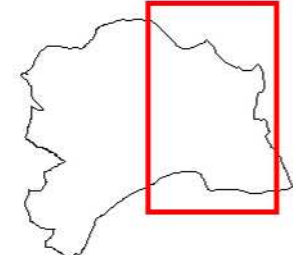




Zonage réglementaire

Plan de prévention des risques glissement de terrain Vallée de la Marne - Tranche 2 -

GERMAINE



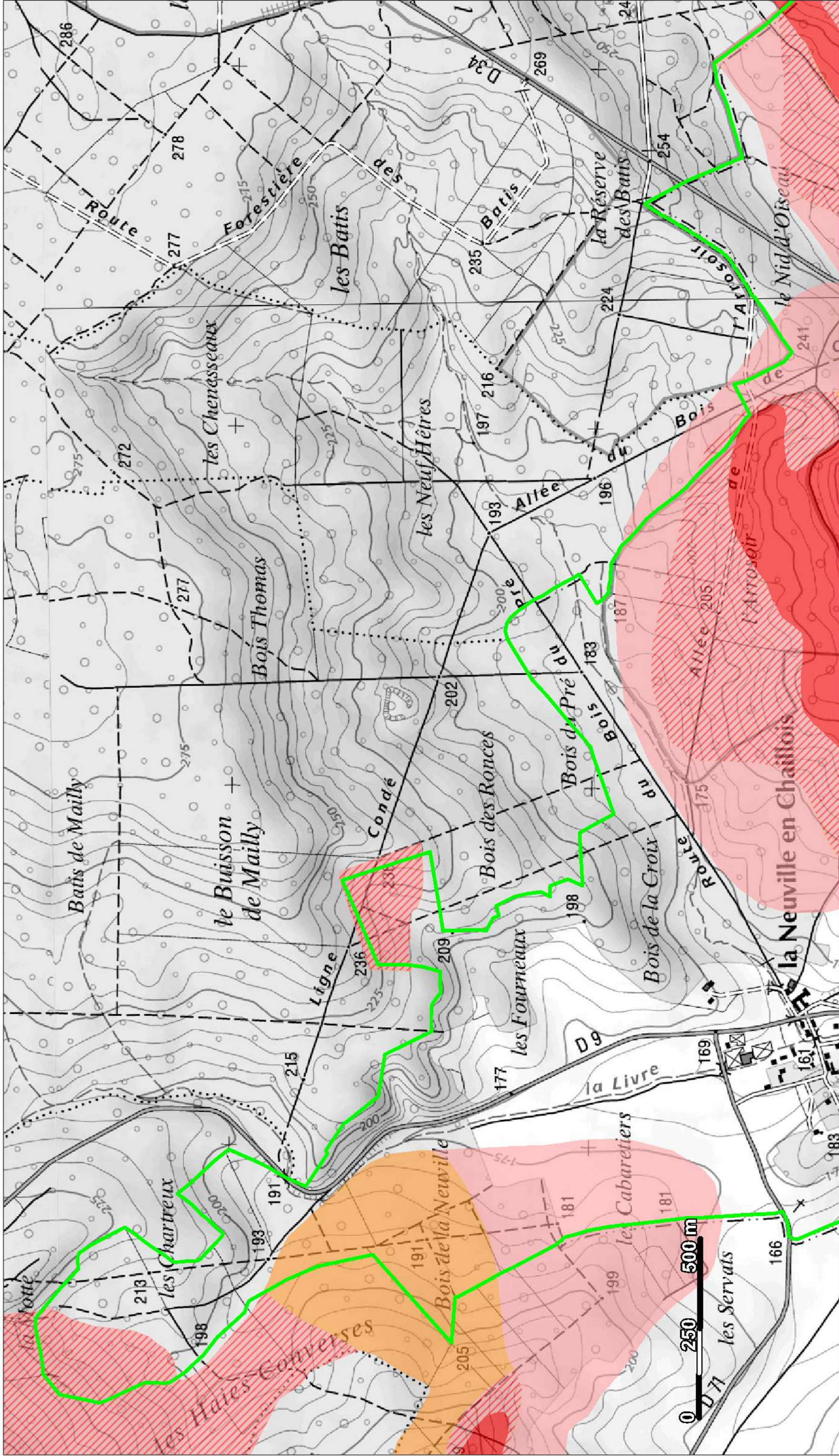
Zonage	Code
	B1
	B2
	R1
	R2
	R3
	R4
	R5f
	R5m

Légende
 limite communale



Echelle 1/10 000





Zonage réglementaire

Plan de prévention des risques glissement de terrain

Vallée de la Marne - Tranche 2 -

LOUVOIS



Zonage

B1	B2	R1	R2	R3	R4	R5f	R5m

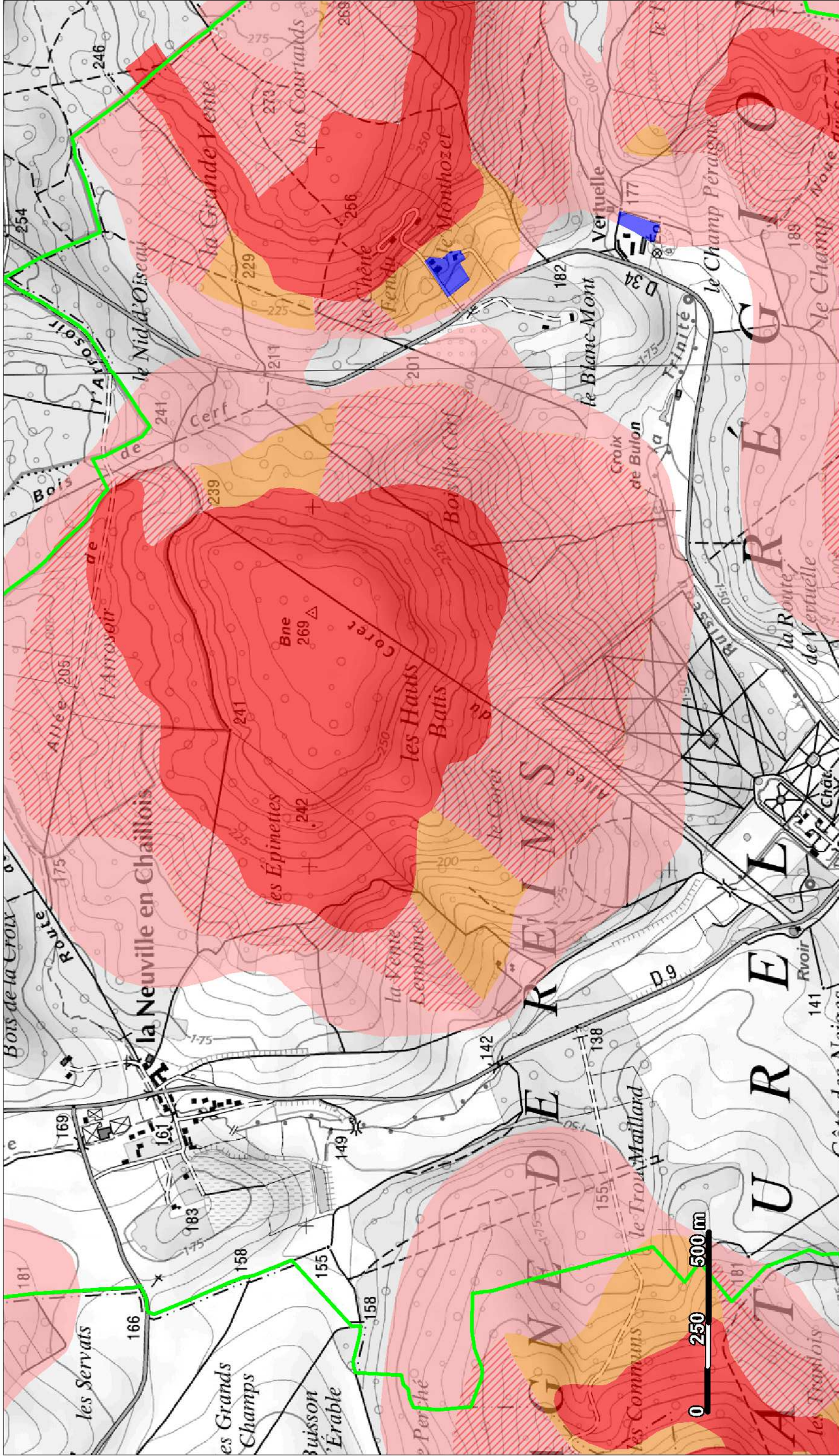
Légende

limite communale



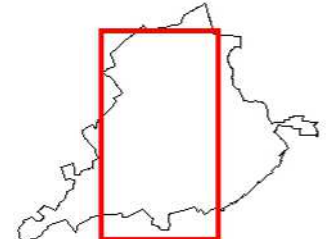
Echelle 1/10 000





Zonage réglementaire

Plan de prévention des risques glissement de terrain
Vallée de la Marne - Tranche 2 -



Zonage

B1	B2	R1	R2	R3	R4	R5f	R5m
Blue	Cyan	Red	Orange	Pink	Light pink	Purple	Yellow

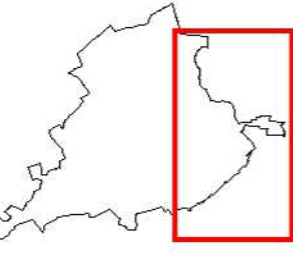
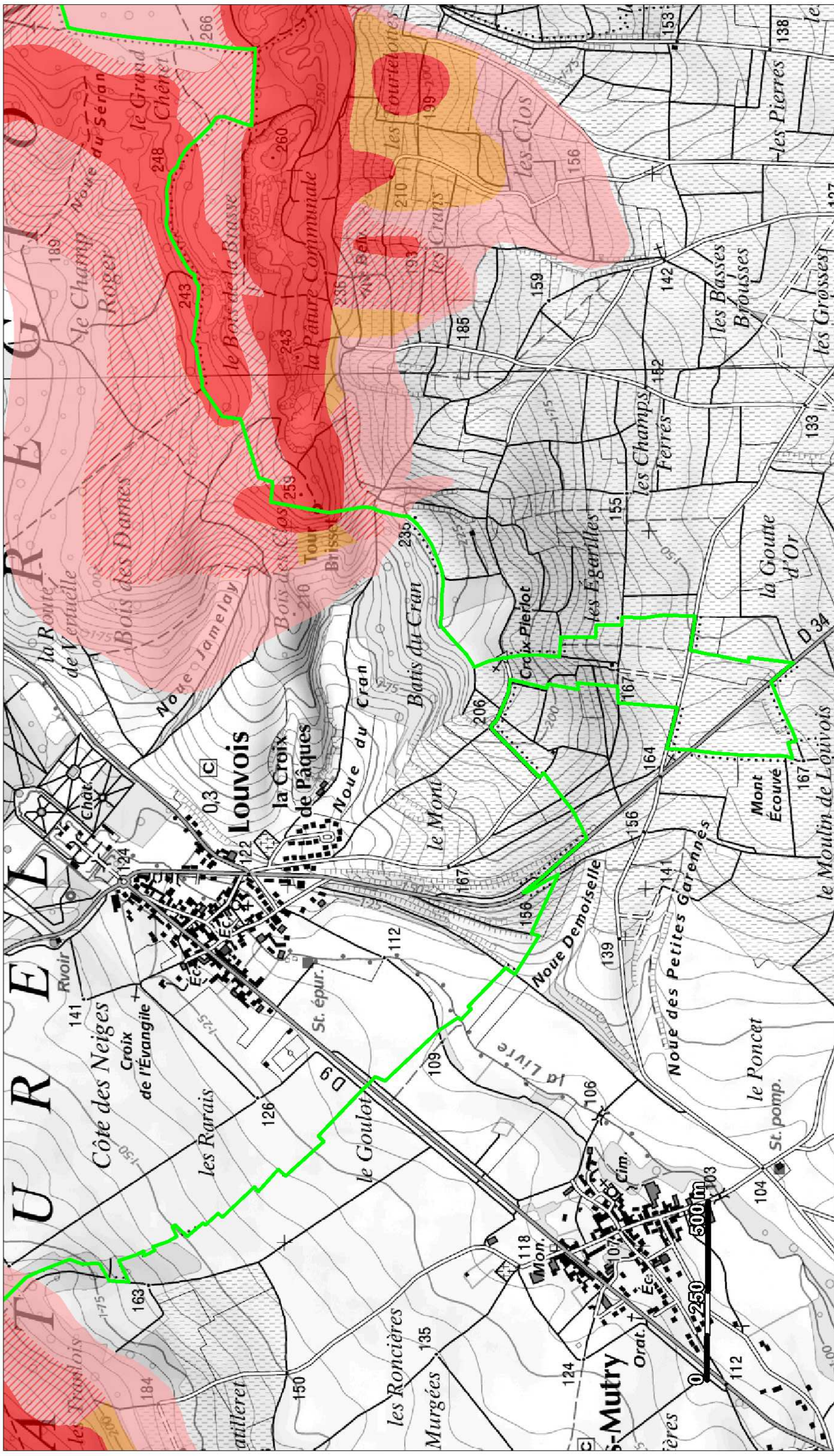
Légende
 limite communale



Echelle 1/10 000



LOUVOIS



Zonage réglementaire

Plan de prévention des risques glissement de terrain
Vallée de la Marne - Tranche 2 -

LOUVOIS

Zonage

B1	B2	R1	R2	R3	R4	R5f	R5m

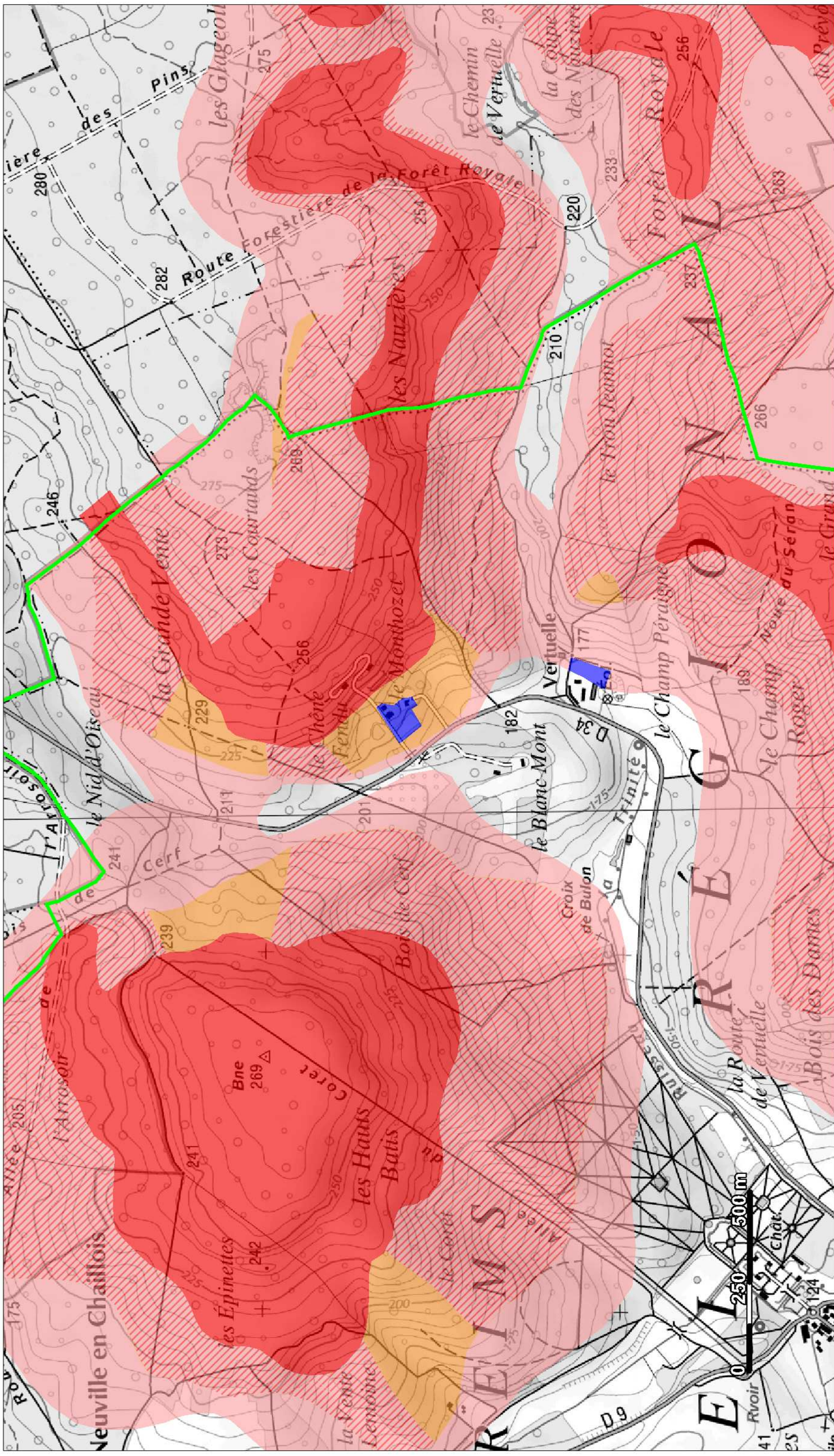
Légende
 limite communale



Echelle 1/10 000











PRÉFET
DE LA MARNE

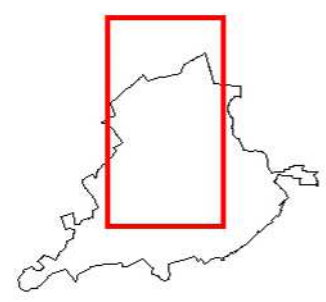


Echelle 1/10 000

Légende
 limite communale

Zonage

	B1
	B2
	R1
	R2
	R3
	R4
	R5f
	R5m

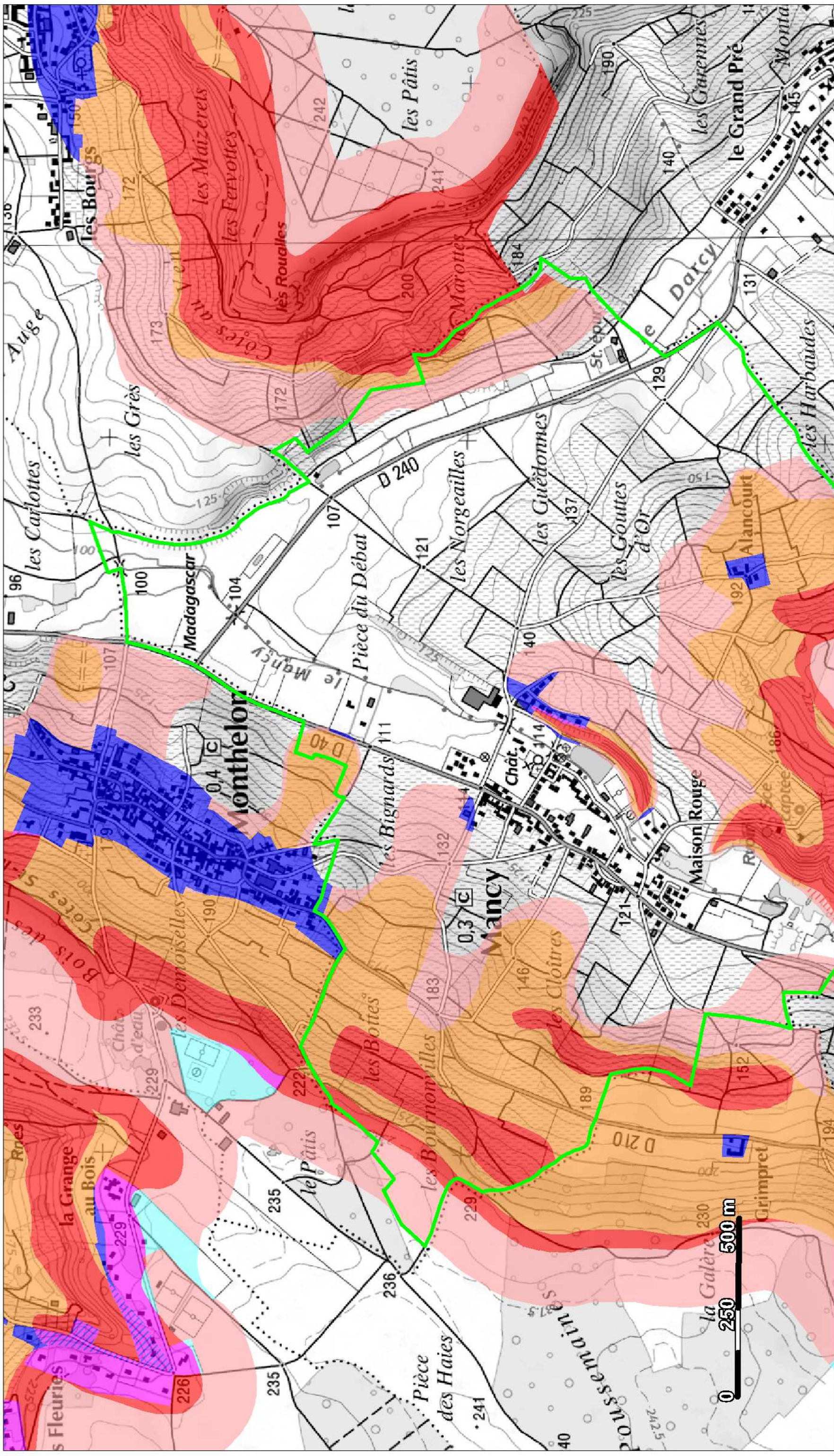


Plan de prévention des risques glissement de terrain
 Vallée de la Marne - Tranche 2 -

LOUVOIS

Zonage réglementaire

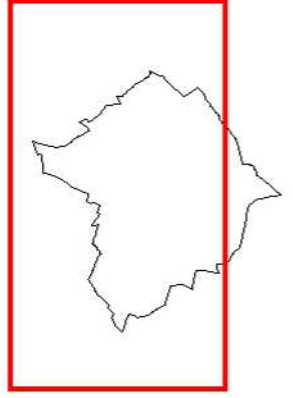




Zonage réglementaire

Plan de prévention des risques glissement de terrain Vallée de la Marne - Tranche 2 -

MANCY



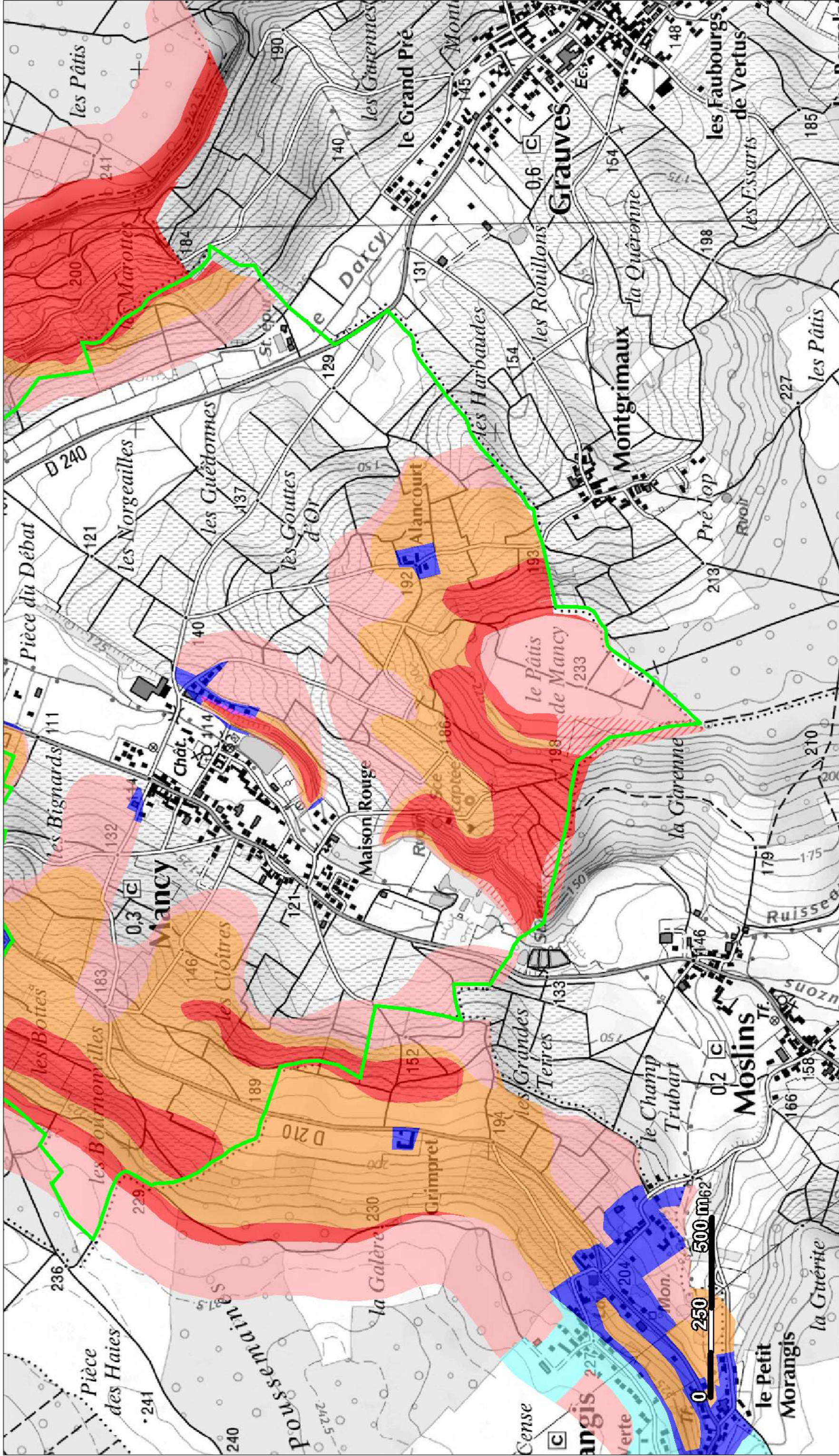
Zonage	Code
	B1
	B2
	R1
	R2
	R3
	R4
	R5f
	R5m

Légende
 limite communale



Echelle 1/10 000

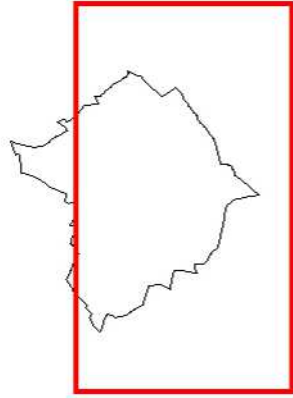




Zonage réglementaire

Plan de prévention des risques glissement de terrain Vallée de la Marne - Tranche 2 -

MANCY



Zonage	Color
B1	Blue
B2	Cyan
R1	Red
R2	Orange
R3	Light Red
R4	Light Orange
R5f	Light Purple
R5m	Light Blue

Légende
 limite communale



Echelle 1/10 000

Conception : DDT51/SPRINT/PRNT/2012
 Copyright ©IGN - 2012
 Données : BRGM



PRÉFET
DE LA MARNE